

# <정안면 내문리>

산성리

정안천

문천리

용동

안골 (1·2반)

말동구리 고개

승적골

오성골

용문 (3반)

큰들

7

국도 604선

월산리

사곡면  
유룡리

공주시청  
방향  
(직선거리  
20.6KM)

0 250 500 m

## [확대지도(안골)]



1 내문리 마을회관

2 내문리 마을건물

3 내문리 하수처리장



4 저온창고

5 영농폐비닐  
공동집하장

6 클린하우스



7 유흥렬씨 효자비

- 지방도
- 행정리 경계
- 정안천

- 자연마을명
- 마을자원
- 확대지도

## 공주시 마을 자원 조사표

<b>1. 마을 주소</b> : 정안면 내문리 / 자연마을 명 : 용동, 안골(1, 2), 용문(3) 마을(3개, 3개 반)								
<b>2. 대표자 성명</b> :            이**            직책 : 이장            휴대전화 : 010-****-****								
<b>3. 마을 인구</b> : 주민 수 : 131명, 가구 수 : 81세대, 1인 가구 : 5가구, 빈집 : 5가구								
구분	총합	0~14	15~19	20~29	30~49	50~64	65~79	80 이상
총합	131	1	0	4	16	38	51	21
남자	67	0	0	3	11	22	26	5
여자	64	1	0	1	5	16	25	16
• 이장님 추정 1인 가구는 10가구 이상일 것이라 함.								
<b>4. 마을주민의 직업</b>								
구분	농 가			비농가			기타	
인원수	53가구			28가구			-	
<b>5. 마을 주요 자원</b>								
자연환경	정안천, 충적 평야, 숲, 오소리.							
경제	농업(밭, 벼, 검은콩, 저온 창고).							
공동체	내문리 경로당.							
역사 문화	교우촌, 산제당, 유홍렬 씨 효자비.							
<b>6. 마을사업 추진실적</b>								
년도	사업명				사업비(백만 원)		소관부서	
2022	정안면 내문리(191) 농로 포장 공사				30.1		본청	
	정안면 내문리(385) 고로모골천 퇴적토 정비사업				12.5		본청	
	내문리 농로 포장 공사				13.2		정안면	
2021	정안면 내문리 소하천(내문 천) 준설공사				21.1		본청	
	2021년 생활민원 사업(내문리 외 2개소)				9.2		정안면	
	정안면 내문리(용문) 소규모수도시설 송수관로 정비공사				21		본청	
	정안면 내문리 배수로 재해복구사업				8.7		본청	
	정안면 내문리 배수로 재해복구사업				19		본청	
	내문리 공동집화장 부지조성(생활민원)				6.6		정안면	
	내문리 농로 포장 공사				18.3		정안면	

6. 마을사업 추진실적 (2)					
년도	사업명		사업비(백만 원)	소관부서	
2020	내문리 마을안길 확장공사		10.7	정안면	
	내문리 배수로 정비공사		6.9	정안면	
	내문리(용문) 소규모수도시설 대체 관정 개발공사		20.4	본청	
	정안면 내문리 등 소규모수도시설 긴급 보수공사		18.5	본청	
	정안면 내문리 BOX 설치공사		20.1	본청	
	정안면 내문리 농로 확장·포장 공사		20.2	본청	
	정안면 내문리(35-2) 재해 취약 지구 정비사업		116	본청	
	정안면 내문리 취입보 설치공사		38.9	본청	
6-1. 특이사항					
<ul style="list-style-type: none"> <li>• 5도 2촌 주말 도시 <ul style="list-style-type: none"> <li>- 아이손고사리마을 운영.</li> <li>- 체험 문의 있었으나 방문객이 없어 운영이 잘되지 않았다고 한다.</li> </ul> </li> <li>• 1997년 산촌종합개발사업 <ul style="list-style-type: none"> <li>- 사업으로 안골에 마을 공동 냉동창고와 농산물판매장 설치했다.</li> <li>- 용문에 톳 밥 공장도 설치하여 운영하였으나 설비 문제로 활용하지 못하고 중단되었으며, 사업 당시 법인을 설립해 운영했다고 한다.</li> </ul> </li> </ul>					
7. 귀농·귀촌 인구(최근 10년간)					
귀농·귀촌 가구 수			귀농·귀촌 인구수		
10			20		
8. 다문화가족					
다문화가족 가구 수		다문화가족 인구수		다문화가족 자녀 수(미성년)	
1		2		0	
9. 마을회관					
신축년도	규모(평수)	사용 빈도(월)	경로당 겸용 여부	토지 소유주	건축물 소유주
2016	27평	매일 (가을밤 수확 철 제외) 점심, 저녁 제공	겸용	마을회	마을회
※ 사용 빈도가 적은 이유 해당 없음.					
※ 특이사항 대다수 주민이 모여 거주하는 지역은 안골과 용문이나 마을간 거리가 있어 용문 주민의 마을회관 이용이 어려운 상황이다. 따라서 용문에서 노인회관을 조성하려고 하나 마을 땅이 없어 용문 거주 주민들끼리 기금을 조성, 땅 매입을 계획하고 있다.					

10. 마을 대표자(이장, 노인회장, 부녀회장, 청년회장, 사업추진위원장 등)				
구 분	성 명		연락처(이장님만), e-mail	
이 장	이**		010-****-****	
노인회장	이**		—	
부녀회장	현**		—	
청년회장	없음		조직 만들기 위한 준비 중	
추진(개발)위원장	이**(이장겸직)		—	
지도자	김**		—	
1 반장	김**		—	
2 반장	김**		—	
3 반장	이**		—	
11. 마을 규약(정관), 고유번호증 유무(영농조합, 마을기업의 정관 유무)				
단체명		대표자		고유번호(사업자번호)
내문리 경로당		이**		○
12. 마을 기금운용 현황				
단체명	금융기관명	예금주와 단체명 일치 여부	예금액(개략)	사용현황 및 기금확보 방법 (ex, 마을 행사, 한전 납부금 등)
내문리 마을회	**	**	**	**
노인회	**	**	**	
부녀회	**	**	**	
<b>※ 특이사항</b> 마을사업 진행 시, 마을 자부담이 있는 경우 노인회와 부녀회에서도 이를 함께 부담할 수 있다고 한다.				
13. 주택 현황				
5년 내 신축		빈집		슬레이트(거주지)
2		5		X
14. 정주 여건				
상수도 (지하수, 간이, 광역)	도시가스	LPG (탱크, 개인)	광대역통합망 (유무선, 방송 및 인터넷)	하수도
간이 (1, 2반과 3반 따로 들어간다)	X	개인 (기름, 지열, 화목, 전기 등 사용해 난방하는 가구가 있다)	○	○

## 15. 마을의 유래 - 마을 명, 자연마을 명, 구전설화 (1)

### [명칭·유래]

산수(山水)가 수려한 곳의 안에 있다고 하여 내문이라 하였다. 또한 행정구역 개편 전의 이름인 내동(內洞)과 용문리(龍門里)에서 '내(內)'와 '문(門)'을 따 '내문(內門)'이 되었다.

[출처] 한국학중앙연구원 - 향토문화전자대전 (2023.01.10.)

### [형성 및 변천]

조선 말기 공주군 정안면(正安面) 지역으로, 1914년 정안면 용문리·내동(內洞)의 일부가 통합되어 내문리로 개편되었다. 1995년 공주군이 공주시와 통합되면서 공주시 정안면 내문리가 되었다.

[출처] 한국학중앙연구원 - 향토문화전자대전 (2023.01.10.)

### 범우기 [마을]

[유래] 옛날부터 호랑이가 많아 밤이 되면 호랑이가 산에서 구슬프게 우는데 범이 우는 소리가 마을에 자주 들리는 마을이라 범우기라 부른다.

[출처] 공주지명지(1997)

### 안골 [마을]

[유래] 산골짜기에 있는데, 마을이 안쪽으로 자리해서 안골이라 부른다.

[출처] 공주지명지(1997)

### 웃골, 용동 [마을]

[유래] 지형이 매우 아늑한 마을로써, 옛날 權參判이 살면서 상스러운 짐승의 이름으로 마을을 부르는 지명을 정하면 피난을 가게 된다고 하여 그가 살면서 용동이라 불렀다고 한다.

[출처] 공주지명지(1997)

### 용문(龍門) [마을]

[유래 1] 옛날, 이 마을에 尹氏라는 사람이 살고 있었는데, 그가 과거에 응시하여 大科에 급제하였으므로 등용문에 올랐다고 하여 마을을 용물, 용문이 또는 용문리라 부른다.

[유래 2] 이 마을에 있는 바위가 용머리처럼 생겨서 용문리라고 부른다.

[출처] 공주지명지(1997)

### 큰덜 [마을]

[유래] 큰 들에 있는 마을이라 큰들이라 부르던 마을인데, 변하여 큰덜이라 부른다고 한다.

[출처] 공주지명지(1997)

### 고래목 [골] 안골 뒤.

[유래] 옛날부터 사람들이 자리하기 위해서 솔하게 찾아 들었던 골짜기로 절터와 고목이 많이 있던 골짜기다.

[출처] 공주지명지(1997)

### 오성골 [골] 내문리 안골 옆.

[유래] 사기소라고도 부른다. 지금도 사기소 자리엔 청자기의 조각이 흩어져 있는 것을 볼 수가 있는데 고려 때 사기소가 있던 골짜기다.

[출처] 공주지명지(1997)

### 말동구리 고개 [고개] 안골 남서쪽, 곧 사곡면 동해동으로 넘어가는 고개.

[유래] 고개 높이 515m가 되는 고개이다. 지세가 매우 가팔라서 말이 잘 다니지 못하고 뒹굴었던 고개라 하여 말동구리 고개라 부른다.

[출처] 공주지명지(1997)

## 15. 마을의 유래 - 마을 명, 자연마을 명, 구전설화 (2)

### 절골 [고개]

[유래 1] 절이 있던 장소를 절골이라 부른다고 한다. 빈대가 많아 집을 태우고 이사 갔다는 이야기가 있다.  
 [유래 2] 아직도 땅을 파면 기와가 나와 과거 절이 있었다는 사실을 알려준다.  
 [출처] 공주지명지(1997)

### 호랭이안방 [바위]

[유래] 옛날 피난을 갈 때 이곳으로 대피했다고 한다. 그 바위가 무지 커서 그 위에 수리가 날았다고 하여 수리 바윗골이라 불렀다고 한다.  
 [출처] 주민인터뷰 (2023.02.21.)

## 16. 마을 홈페이지(SNS) 여부 (홈페이지, 블로그, 밴드, 카페 등)



종류 : 네이버 밴드

이름 : 내문리 청년회


주소 : <https://band.us/band/86452430>

- 청년회 밴드 있으나 활동이 활발하지 않다. ※ 청년회 재조직 준비 중.

## □ 마을의 자연 자원

구 분	세부 항목, 규모 및 주요 특징	
	자원명(위치)	세부 설명
지리적 일반현황 (지리적특성)	<ul style="list-style-type: none"> <li>• 정안면 북서부에 있는 내문리는 북쪽으로 정안면 산성리, 문천리와 접하며, 동쪽으로 월산리와 접한다. 서쪽으로 유구읍 동해리, 남쪽으로 사곡면 유룡리와 접한다.</li> <li>• 내문리 지형 대부분이 산지로 형성되어 있고, 내문리 북쪽과 중앙을 정안천이 남북 방향으로 흐르며 정안천을 따라 충적 평야가 있다.</li> <li>• 604번 지방도가 내문리를 북에서 남으로 가로지른다. 지방도는 남쪽으로 사곡면 유룡리에, 북쪽으로는 문천리에 연결된다.</li> </ul>	
동식물	오소리, 닭	<ul style="list-style-type: none"> <li>• 오소리, 닭 등 가끔 주민에게도 목격될 정도라고 한다.</li> </ul>
농업 경관	 <p>그림 1 내문리 경작지</p>	<ul style="list-style-type: none"> <li>• 정안천을 따라 형성된 충적 평야에 벼를 재배하며, 산비탈을 따라 밤을 키우고 있다.</li> </ul>
농촌 경관	 <p>그림 2 마을 경관(안골)</p>	<ul style="list-style-type: none"> <li>• 내문리는 크게 안골과 용문에 마을을 이루고 있다.</li> <li>• 마을 간 거리는 멀고, 좁은 마을 길로 차량 이동이 어려운 편이다.</li> </ul>
특이사항	<ul style="list-style-type: none"> <li>• 기재 사항 없음.</li> </ul>	






## □ 마을의 역사 문화자원

자원 분야	세부 항목, 규모 및 주요 특징	
	자원명	세부 설명
유형 역사 문화자원	산제당	<ul style="list-style-type: none"> <li>과거 산제당이 있어 산제를 지냈으나, 주민들에게 전해져오는 말에 의하면, 마을에 천주교 교우촌이 있었을 당시 종교적인 문제로 훼손되어 현재는 없다고 한다.</li> </ul>
	 <p>그림 3 유홍렬 씨 효자비</p>	<ul style="list-style-type: none"> <li>용문에 있는 효자비.</li> <li>부모님이 돌아가시고 상복을 입고 움막에서 3년간 삼년상을 지냈다고 한다.</li> </ul>
무형 역사 문화자원	천주교 교우촌	<ul style="list-style-type: none"> <li>현 공주시 정안면 내문리에 소량이 교우촌이 있었으며, 혼거형 교우촌이다.</li> </ul> <p>[출처] 한국학중앙연구원 - 향토문화전자대전</p>
		<ul style="list-style-type: none"> <li>현재 천주교 교우촌이 있던 자리는 허물어지고 터도 남아있지 않다.</li> <li>천주교가 들어오면서 성황당 등 민간 제사가 많이 사라졌다고 하며, 교우촌의 영향으로 마을주민들이 일찍이 한글을 깨치며 50~60년대 교육 수준이 매우 높았다고 한다.</li> </ul>
인적 자원	이건춘	<ul style="list-style-type: none"> <li>김대중 정부 건설교통부 장관.</li> </ul>
	이건방	<ul style="list-style-type: none"> <li>전 서울 동부지검장.</li> </ul>
	김학준	<ul style="list-style-type: none"> <li>전 국회의원, 현재는 돌아가심.</li> </ul>
	<ul style="list-style-type: none"> <li>출향인으로 생활은 타지에서 하고 부모님 산소가 있어 가끔 방문하며, 마을 찬조는 없다고 한다.</li> </ul>	



## □ 마을의 경제자원

구 분	세부 항목, 규모 및 주요 특징	
	자원명	세부 설명
농·림·축·수산물	밤	<ul style="list-style-type: none"> <li>정안천을 따라 형성된 층적 평야에 벼농사를 짓고, 산비탈에 밤농사가 활발하다. 이외 검은콩 농사가 이뤄진다.</li> </ul>
	벼	
	검은콩	
음식 및 식품	<ul style="list-style-type: none"> <li>기재 사항 없음.</li> </ul>	
특이사항	표고버섯	<ul style="list-style-type: none"> <li>과거 마을 주요 재배작물이었으며, 산촌종합개발사업 진행 당시 작물 재배시설(하우스) 지원을 받음.</li> <li>5년 동안 재배가 활발히 이뤄지다가 현재 내문리에서 재배 농가는 보기 어려워졌다.</li> </ul>
	장뇌삼	<ul style="list-style-type: none"> <li>마을 앞산에서 재배했다. 많이 심고, 잘 자랐으나 관리 부재로 재배가 오래가지 못했다고 한다.</li> </ul>
	고사리	<ul style="list-style-type: none"> <li>5도 2촌 사업 시기에 3천여만 원을 지원받아서 마을에서 고사리를 재배하였으나 관리 부재, 수익성 저조로 현재까지 재배하는 농가는 적다.</li> </ul>

## □ 마을의 경제자원 2

구 분		세부 항목, 규모 및 주요 특징	
		자원명	세부 설명
시설 자원	농업 관련 시설	 그림 4 산촌종합개발사업 저온저장고	<ul style="list-style-type: none"> <li>안골에 있는 저온 창고.</li> <li>1997년 산촌종합개발사업 당시 지었으며, 마을 소유의 밤 저장창고다.</li> </ul> (추가설명(p.9) '저온 창고' 참고)
	관광·휴양 시설	<ul style="list-style-type: none"> <li>기재 사항 없음.</li> </ul>	
	산업시설, 태양광 기타	 그림 5 내문리 공공하수처리시설	<ul style="list-style-type: none"> <li>안골지구 공공하수처리시설.</li> <li>자연 생태적 하수처리 공법을 사용해 처리한다.</li> </ul>
		 그림 6 안골 클린하우스	<ul style="list-style-type: none"> <li>안골 마을 입구에 있는 클린 하우스.</li> </ul>
		 그림 7 영농 폐비닐 공동 집하장	<ul style="list-style-type: none"> <li>저온 창고 인근에 있는 폐비닐 공동집하장.</li> </ul>
특이사항	 그림 8 농산물판매장	<ul style="list-style-type: none"> <li>마을회관 뒤편에 있는 건물로 산촌종합개발사업 당시 지어진 농산물판매장이다. 2층 건물로 각 층은 53평이다.</li> <li>1층에 농기계 창고 겸 공동 목욕시설이 있으나 사용 안 한 지 오래이며, 2층에 부엌 시설과 방이 있지만 창고처럼 쓰고 있다. 2층에 탁구대가 있어 가끔 주민들이 와서 탁구를 한다고 한다. 그러나 건물 자체가 오래되고 사용이 적어 나무계단이 부서지거나 내구성이 약해져 유지관리가 필요해 보인다. 건물과 토지 소유 문제가 있다. 주민들은 이를 활용하고 싶어 한다.</li> </ul> (추가설명(p.9) '농산물판매장' 참고)	

## □ 마을의 공동체 자원(주 이용시설 위치 확인)

자원 분야	세부 항목, 규모 및 주요 특징	
	자원명	세부 설명 및 위치
마을회관	 그림 9 내문리 마을회관	<ul style="list-style-type: none"> <li>• 내문리 마을회관 겸 내문리 경로당으로 사용하고 있으며, 안골에 있다.</li> <li>• 1층 단층 건물이며, 무더위.한파 쉼터로 지정되어있다.</li> </ul>
교육시설 (마을회관부터 거리 확인)	없음	<ul style="list-style-type: none"> <li>• 내문리 내 교육시설은 없다.</li> <li>• 과거 월산초, 정안중에 다니며 고등학교는 천안 시내 혹은 공주 시내로 다녔으나, 월산초가 폐교한 현재는 정안초, 정안중학교에 다닌다.</li> </ul>
복지·의료시설	없음	<ul style="list-style-type: none"> <li>• 문천리 보건진료소를 이용하나 종합병원은 공주 시내 천안에 있는 병원을 이용한다.</li> </ul>
문화여가시설	 그림 10 농산물 판매장 내부 탁구대	<ul style="list-style-type: none"> <li>• 마을회관 뒤편에 있는 마을 건물(농산물판매장 2층).</li> <li>• 탁구대 3대가 있어 활용하지만, 난방시설이 없어 겨울철 활용도가 떨어진다.</li> <li>• 마을주민의 문화시설 수요는 있다.</li> </ul>
마을조직 및 공동체 활동 (마을회, 부녀회, 청년회, 노인회 등)	마을회	• 마을 행사 주도, 대동계.
	부녀회	• 행사지원, 비정기적 회의 진행.
	노인회	• 대소사 협조.
	개발위원회	<ul style="list-style-type: none"> <li>• 3개월에 한 번 회의 진행, 비정기적 총회 진행.</li> <li>• 마을주민 열댓 명 정도 개발위원회에 속하며, 마을에 일이 있으면 회의를 통해 일을 본다.</li> </ul>
영농조합법인, 마을기업, 작목반 등	없음	<ul style="list-style-type: none"> <li>• 과거 표고버섯 작목반과 영농조합법인 톳 밥 공장이 있었으나 현재는 모두 운영하고 있지 않다.</li> </ul>
마을 축제·행사	나들이	• 봄, 가을 나들이.
	정월 떡국	• 특이기자 사항 없음.
	대보름 행사 - 척사(웃놀이)대회	• 특이기자 사항 없음.
	경로 효 잔치	• 특이기자 사항 없음.
	삼복	• 특이기자 사항 없음.
특이사항	사회적협동조합 : 중부일심국유림영림 단사회적협동조합	• 마을 내 사회적 협동조합.

## 추가설명

### • 농산물판매장

- 산촌종합개발사업 당시 지어진 건물.
- 1층 농기계 보관창고와 공동샤워 시설, 2층 농산물판매장으로 설계함.
- 실평수 53평, 리모델링 후 활용하고 싶어 함.
- 5도 2촌 당시 2층을 정리해서 세미나실로 한번 변경한 적 있음.  
(→ 마을회의 때 사용해보려고 했으나 활용도 낮아 금방 쓰지 않음)
- 건축물 소유는 마을회로 되어 있음.
- 토지 소유 : 마을회, 땅을 샀는데 등기는 안 바뀌 토지주와 분쟁의 소지 있음.
- 토지주와 협의 중. 토지주가 가진 270평 중 건폐율을 40%로 잡고, 구매 당시 100평을 샀으니 40평을 현시세로 더 구매하겠다고 토지주와 이야기 중이나 토지주는 팔지 않겠다고 함.
- 현재는 등기분할 되어 있지 않은 상황임.



그림 11 농기계 보관창고(1층)



그림 12 공동샤워 시설(1층)



그림 13 부엌 조리시설(2층)



그림 14 내부 시설 (2층)



그림 15 내부 활용 상황(2층)

### • 저운 창고 활용

- 마을 내에서 큰 창고를 활용하기 어려워 세를 주고, 임대료로 1년에 1,000만 원씩을 받아 마을 기금으로 활용함.
- 창고는 안골에 있으나 마을 기금으로 받은 임대료는 용문과 공동으로 사용한다고 함.

# □ 마을 지도

## 정안면 내문리

