



1 월산1리 마을회관



2 보호수



3 최고령 밤나무



4 산제당



5 월산교



- 지방도
- 행정리 경계
- 정안천
- 확대지도
- 자연마을명
- 마을자원
- 마을소유 부동산

공주시 마을 자원 조사표

1. 마을 주소 : 정안면 월산1리 / 자연마을 명 : 화평들(1반), 평풍골(2반), 남학골(3반) 마을(3개, 3개 반)								
2. 대표자 성명 : 정** 직책 : 이장 휴대전화 : 010-****-****								
3. 마을 인구 : 주민 수 : 113명, 가구 수 : 50세대, 1인 가구 : -가구, 빈집 : -가구								
구분	총합	0~14	15~19	20~29	30~49	50~64	65~79	80 이상
총합	113	8	3	13	12	35	30	12
남자	51	2	1	6	8	13	17	4
여자	62	6	2	7	4	22	13	8
4. 마을주민의 직업								
구분	농 가			비농가			기타	
가구 수	35가구			15가구			인근 농공단지로 출퇴근하는 주민 있음	
5. 마을 주요 자원 (전체 조사 후 정리)								
자연환경	최고령 밤나무, 느티나무 보호수, 갈미봉.							
경제	밤, 벼, 양계장, 간이상수도 취수원.							
공동체	밤 풍년 기원제.							
역사 문화	밤 풍년 기원제, 산신제.							
6. 마을사업 추진실적								
년도	사업명					사업비(백만 원)	소관부서	
2022	정안면 월산1리(747-3) 지방하천(송천) 호안 정비공사					18.2	본청	
	월산1리 교량 가각 정비공사					14.2	정안면	
	정안면 월산리 남학골 마을안길 확장공사					17.8	본청	
2021	월산1리 농로 포장 공사(생활민원)					3.5	정안면	
	정안면 월산1리 농로 확장·포장 공사					20.3	본청	
	정안면 월산1리 마을안길 확장·포장 공사					12.7	본청	
2020	정안면 월산1리 마을안길 확장공사					15.9	본청	
	정안면 월산1리 농로 포장 공사					18.7	본청	
	정안면 월산1리 농로 포장 및 전석 설치공사					19.2	본청	
	월산1리 농로 포장 및 배수로 정비공사					15.9	정안면	
	월산1리 배수로 설치공사 시행결의(생활민원)					2.6	정안면	
	월산1리 수문 설치공사(생활민원)					3.6	정안면	
	월산1리 배수로 정비공사 시행결의(생활민원)					1.65	정안면	
6-1. 마을사업 추진실적								
<ul style="list-style-type: none"> • 국비 등 지원받아 진행했던 마을사업 경험이 없음. 								

7. 귀농·귀촌 인구(최근 10년간)					
귀농·귀촌 가구 수			귀농·귀촌 인구수		
0			0		
<ul style="list-style-type: none"> • 이장은 최근 10년간 대여섯 가구가 월산1리에 귀촌했다고 한다. • 평풍골 토지는 이미 전원주택 건설을 위해 매매 되어 토지정리를 하는 곳이 많아 앞으로의 귀촌 가구 수는 20가구 정도로 늘 것으로 예상된다. 					
8. 다문화가족					
다문화가족 가구 수		다문화가족 인구수		다문화가족 자녀 수(미성년)	
1		2		0	
9. 마을회관					
신축년도	규모(평수)	사용 빈도(월)	경로당 겸용 여부	토지 소유주	건축물 소유주
2006	약 60평	밤 수확 철에 사용 빈도 낮고, 농한기인 봄, 겨울 활용도가 높음	겸용	마을회	마을회
<p>※ 사용 빈도가 적은 이유</p> <p>과거 부녀회에서 음식 대접했을 때 사용 빈도가 높았으나, 부녀회원 대부분이 농공단지를 다닌 후 음식 대접 준비가 어려워졌고, 사용 빈도가 낮아졌다.</p>					
10. 마을 대표자(이장, 노인회장, 부녀회장, 청년회장, 사업추진위원장 등)					
구분	성명		연락처(이장님만), e-mail		
이장	정**		010-****-*****		
노인회장	박**		—		
부녀회장	김**		—		
청년회장	없음		—		
추진(개발)위원장	김**		<p>※ 현재 지도자 임명조건 미충족으로 '우**'님이 지도자로 등록되어있지만 충족 되는대로 전환 예정.</p>		
지도자					
1 반장	김**		—		
2 반장	박**		—		
3 반장	정**		—		
11. 마을 규약(정관), 고유번호증 유무(영농조합, 마을기업의 정관 유무)					
단체명	규약 및 정관 유무		대표자	고유번호(사업자번호)	
월산1리 마을회	**		**	**	
월산1리 경로당	**		박**	○	

12. 마을 기금운용 현황				
단체명	금융기관명	예금주와 단체명 일치 여부	예금액 (개략)	사용현황 및 기금확보 방법 (ex, 마을 행사, 한전 납부금 등)
월산1리 마을회	**	**	**	**
부녀회 (단체명 확인 불가)		**	**	
노인회 (단체명 확인 불가)		**	**	
※ 특이사항 - 마을 소유 부동산(마을 입구 1,000평과 구수막골에 위치한 등그나무 앞 공터)이 있다. - 공터에 주차하는 경우가 많은데 마을 공용공간으로 남겨두고 관광지 개발 시 주차장 정도로 활용하고자 한다.				
13. 주택 현황				
5년 내 신축	빈집	슬레이트(거주지)		
8	—	4~5채		
14. 정주 여건				
상수도 (지하수, 간이, 광역)	도시가스	LPG (탱크, 개인)	광대역통합망 (유무선, 방송 및 인터넷)	하수도
마을 전체에 간이상수도 들어옴. / 지하수를 쓰는 주민 있음.	X	개인	○	○ (간이)
※ 특이사항 개인 주거지 난방은 LPG, 등유, 화목, 지역, 태양광 등 다양하게 사용한다.				
15. 마을의 유래 - 마을 명, 자연마을 명, 구전설화 (1)				
[연혁] 조선 말기 공주군 정안면(正安面) 지역으로, 1914년 정안면 월은리·송천리(松川里)·목동(木洞)·중산리·호도리(胡桃里)·용운리(龍雲里)·조산리·화평리(花坪里)의 각 일부가 통합되어 월산리로 개편되었다. 1995년 공주군이 공주시와 통합되면서 공주시 정안면 월산리가 되었다. [출처] 한국학중앙연구원 - 향토문화전자대전 (2023.02.03.)				
[유래] 운중반월형(雲中半月形)의 명당(明堂)이 있다고 하여 월산이라 하였다. 또한 행정구역 개편 전의 이름인 월은리(月隱里)와 중산리(中山里)·조산리(趙山里)에서 '월(月)'과 '산(山)'을 따 '월산(月山)'이 되었다. [출처] 한국학중앙연구원 - 향토문화전자대전 (2023.02.03.)				
거사막골 [마을] [유래] 거산 아래에 있는 마을이다. 마을이 처음 생길 때 산막으로부터 시작된 마을이라 거사막골 또는 거사막동이라고 부른다. [출처] 공주지명지 (1997)				

15. 마을의 유래 - 마을 명, 자연마을 명, 구전설화 (2)

병풍골, 송천리 [마을]

[유래 1] 병풍곡 또는 송천리라고도 부르는데 모양이 병풍처럼 생긴 바위가 있고 송림이 우거졌으며 냇물이 맑아서 한 폭의 그림 같은 마을이다.

[유래 2] 산이 병풍처럼 둘러싸여 있어서 병풍골이라고 했으나 후대로 오면서 평풍골이라고 바뀌었다.

[출처] 공주지명지 (1997)

화평 [마을]

[유래] 마을 앞에 화평잇들이라는 들이 있는 마을이다.

[출처] 공주지명지 (1997)

고덕동 [마을]

[유래] 높은 덕과 같은 장소로 지대가 높아서 붙여진 이름이다.

[출처] 공주지명지 (1997)

병풍바위 [바위] 병풍골.

[유래] 바위 모양이 병풍을 두른 것 같이 생겼다 해서 병풍바위라 부른다.

[출처] 공주지명지 (1997)

어둔골 [골] 거사막골 서남쪽 위의 골짜기. 사곡면 유룡리 새터로 넘어가는 골짜기.

[유래] 높은 산이 사방에 둘러 있어서 한낮에도 어둠침침하다 하여 어둔골이라 부른다.

[출처] 공주지명지 (1997)

중보들 [들] 중산이 아래.

[유래] 중보들 위쪽 중보가 있어서 중보들이라고 부른다.

[출처] 공주지명지 (1997)

남학골 [골] 평풍골 남동쪽.

[유래] 남쪽에서 학이 날아오는 형세여서 남학골이라고 부른다.

[출처] 공주지명지 (1997)

고엽나무골 [골] 평풍골 서쪽.

[유래] 큰 고엽 나무가 많이 있었기 때문에 그렇게 부른다.

[출처] 공주지명지 (1997)

중골 [골] 화평들 서쪽.




[유래] 옹기그릇 굽는 가마가 있었고 깨진 토기 그릇도 많이 발견되었다.

[출처] 공주지명지 (1997)



16. 마을 홈페이지(SNS) 여부 (홈페이지, 블로그, 밴드, 카페 등)

- 마을 홈페이지는 없으며, 마을 공지는 스마트 방송을 통해 안내한다.

□ 마을의 자연 자원 (1)

구 분	세부 항목, 규모 및 주요 특징	
	자원명(위치)	세부 설명
지리적 일반현황 (지리적특성)	<ul style="list-style-type: none"> • 정안면에 있는 월산1리는 북쪽으로 월산2리와 접하며, 동쪽으로 정안면 태성리, 대산리와 접한다. 남쪽으로 사곡면 유룡리와 정안면 고성리, 서쪽으로 정안면 문천리, 내문리와 접한다. • 월산1리 남쪽으로 산지가 형성되어 있으며, 산의 골을 따라 마을이 형성되어 있으며, 정안천 일대의 충적 평야에 농사를 짓는다. • 월산1리 내에 지방도, 국도, 고속도로는 지나지 않지만, 월산교 부근에 604번 지방도가 마들길과 연결되어 있다. 	
동식물	 <p>그림 1 최고령 밤나무</p>	<ul style="list-style-type: none"> • 공주에서 제일 오래된 밤나무. • 당시 정안면에 근무하던 소** 팀장이 충북대 임**교수에게 수령측정을 의뢰하여 밤나무의 수령은 110년 높이가 12m 둘레 2.9m(2013년 기준)로 밤나무의 정확한 수령과 생육 과정을 검증하였다. 또 이 밤나무는 공주시 보호수 (공주 최고령 밤나무 8-11)로도 지정(2007.8)되어 있다. <p>[출처: 웅진문화 제33집 글 신용희 공주학아카이브(2023.02.10)]</p>
	 <p>그림 2 월산1리 보호수</p>	<ul style="list-style-type: none"> • 수령 320년 느티나무. 1982년 10월 보호수로 지정되었으며, 위치는 마을회관을 기준으로 마을 길을 따라 서쪽을 바라보면 있다.
농업 경관	 <p>그림 3 밤나무 경관</p>	<ul style="list-style-type: none"> • 마을의 골을 따라 논이 형성되어 있고, 산 비탈길에는 밤나무가 식재되어 밤을 생산하는 마을이다. 이외에도 자급목적의 밭농사가 이루어지고 있다.

□ 마을의 자연 자원 (2)

구 분	세부 항목, 규모 및 주요 특징	
	자원명(위치)	세부 설명
농촌 경관	 <p>그림 4 개발 중인 주택 경관</p>  <p>그림 5 월산1리 전경</p>	<ul style="list-style-type: none"> • 마을회관 인근에 밀집되어 거주지가 형성되어 있다. • 귀농·귀촌을 목적으로 월산1리 토지를 구매하는 외지인의 비율도 있으며, 개발 예정 토지는 주로 평풍골에 있다.
자연경관	갈미봉	<ul style="list-style-type: none"> • 충청남도 공주시 사곡면 유룡리와 정안면 월산리·고성리에 걸쳐 있는 산. • 봉우리가 길게 뻗어나 갈모 (기름종이로 우산같이 만들어 갓 위에 덧씌워서 비를 막게 한 것) 같다고 하여 갈미봉이라 불리며 유점산(油岾山)이라고 하기도 한다. <p>[출처] 한국학중앙연구원 - 향토문화전자대전(2023.02.10.)</p>
특이사항	<ul style="list-style-type: none"> • 기재 사항 없음. 	



□ 마을의 역사 문화자원

자원 분야	세부 항목, 규모 및 주요 특징	
	자원명	세부 설명
유형 역사 문화자원	월산리 고덕동 산제당	<ul style="list-style-type: none"> 월산리 고덕동 산제당 대들보에 기록된 내용에 의하면 산제당은 1894년 9월 24일 세워졌고, 1973년 3월 8일 개축되었다. [출처] 한국학중앙연구원 - 향토문화전자대전(2023.02.10.)
무형 역사 문화자원	밤 풍년 기원제	<ul style="list-style-type: none"> 2006년부터 밤나무 아래에 제단을 조성하고 매년 밤꽃이 필 때쯤 '밤 풍년 기원제'를 열어 마을주민의 공동체 역할을 하기도 하였으나 근래에는 중단되어 아쉬움을 주고 있다. [출처] 웅진문화 제33집. 글 신용희. 공주학아카이브 (2023.02.10.)
	월산리 고덕동 산신제	<ul style="list-style-type: none"> 정안면 월산리 고덕동에서 음력 1월 3일에 지낸 마을 제사. 마을 어른들은 고려 중엽부터 지냈다고 한다. 행사는 정월 초이튿날부터 행해진다. 산신제는 시대의 흐름과 젊은사람 부족, 행사의 경비 문제 등으로 더 이상 치르지 않고 있다. 산신제는 일본 기자들이 취재할 정도로 성대했다. 그러나 지금은 마을에 이를 전수할 젊은 사람들이 적어 5~6년 전부터 맥이 끊어지고 있다. [출처] 한국학중앙연구원 - 향토문화전자대전 (2023.02.10.)
인적자원	<ul style="list-style-type: none"> 기재 사항 없음. 	




□ 마을의 경제자원

구 분	세부 항목, 규모 및 주요 특징	
	자원명	세부 설명
농·림·축·수산물	밤	<ul style="list-style-type: none"> 밤과 벼를 주로 경작하며 발작물로 콩이 주로 재배된다. 이외에 자가소비 목적으로 발작물을 재배한다.
	벼	
	콩	<ul style="list-style-type: none"> 마을 입구에 양계장이 두 곳 있다. 한 곳은 마을주민, 다른 곳은 월산2리 주민이 운영하는 곳이다. 이외에 소규모 축사가 네 곳 있다.
음식 및 식품	밤 깍두기, 밤묵, 밤 조림	<ul style="list-style-type: none"> <한국인의 밥상> 2021.09.09.일 자. 정안 특산물인 밤을 활용한 음식이 있다.
특이사항	<ul style="list-style-type: none"> 기재 사항 없음. 	

□ 마을의 경제자원 2

구 분		세부 항목, 규모 및 주요 특징	
		자원명	세부 설명
시설자원	농업 관련 시설	• 기재 사항 없음.	
	관광·휴양 시설	• 기재 사항 없음.	
	산업시설, 태양광 기타	 그림 6 간이상수도 취수원	• 평풍골에 있는 간이상수도 취수원.
		 그림 7 태양광 시설	• 남학골에 있는 태양광 시설.
특이사항		• 기재 사항 없음.	

□ 마을의 공동체 자원(주 이용시설 위치 확인) (1)

자원 분야	세부 항목, 규모 및 주요 특징	
	자원명	세부 설명 및 위치
마을회관	  	<ul style="list-style-type: none"> • 월산1리 마을회관 겸 경로당으로 사용하고 있으며, 평풍골에 있다. • 마을회관은 2층 건물로 2층은 현재 잠겨있으나, 밤 수확 철 외국인 노동자를 위한 숙소로 쓰인다고 한다. 그러나 관리 문제 등으로 최근 마을주민 간 갈등이 있다고 한다. • 마을회관 외부에는 운동시설이 있다.

□ 마을의 공동체 자원(주 이용시설 위치 확인) (2)

자원 분야	세부 항목, 규모 및 주요 특징	
	자원명	세부 설명 및 위치
교육시설 (마을회관부터 거리 확인)	없음	<ul style="list-style-type: none"> • 월산1리 내 교육시설 없다. • 과거 월산초등학교를 다녔으나, 폐교 이후 마을 내 주민들은 정안초등학교, 정안중학교를 이용한다.
복지·의료시설	없음	<ul style="list-style-type: none"> • 월산1리 내 복지, 의료시설 없다. • 간단한 상비약은 문천 보건지소를 이용하고, 의료서비스는 면 소재지로 나가 이용한다. 고차 의료서비스는 서울 등 다른 시도에 있는 시설을 이용한다.
문화여가시설	<ul style="list-style-type: none"> • 기재 사항 없음. • 광정리에서 마곡, 산성리까지 정안천을 따라 둘레길을 개발한다는 이야기가 있다. • 마을주민들은 문화시설에 대한 수요가 있다. 	
마을조직 및 공동체 활동 (마을회, 부녀회, 청년회, 노인회 등)	마을회	• 대동계 진행, 이외 비정기적 회의로 안건 공유.
	개발위원회	• 비정기적 회의, 안건 발생 시 회의 진행.
	부녀회	• 올해(2023.02.24.) 총 부녀회 진행. 따로 진행되는 회의 없음.
	노인회	• 별개 회의 없음.
영농조합법인, 마을기업, 작목반	• 기재 사항 없음.	
마을 축제·행사	밤 기원제	• 밤꽃이 필 때쯤 '밤 풍년 기원제'를 열어 마을주민의 공동체 역할을 한다. 현재는 진행되지 않으나 제단이 갖춰지면 마을 사람들은 제를 지낼 의향이 있다고 한다.
	가을 나들이	• 특이기재 사항 없음.
	마을 대청소	• 1년에 두 번 진행되며, 숨은 자원 찾기 행사 또는 마을 청소가 필요할 때 진행된다.
	삼복	• 마을회관에서 대접한다.
	설날	• 특이기재 사항 없음.
	광정리 암숫강다리기	• 정안면 광정리와 대산리, 월산리, 사현리, 인풍리, 내문리 등 10개 마을이 함께 즐기던 전통 민속 줄다리기.
특이사항	• 기재 사항 없음.	

□ 마을 지도

정안면 월산1리



1 월산1리 마을회관

2 보호수



3 최고령 밤나무

4 산제당



5 월산교



- 지방도
- 행정리 경계
- 정안천
- 확대지도
- 자연마을명
- 마을자원
- 마을소유 부동산