



1 문천리 마을회관

2 문천보건진료소



3 문천리문성경로당

4 탐거리 주민공간



5 허수네 집과 허수네 놀이방



6 수매창고

7 마을보호수



8 산제당



-  확대지도
-  행정리 경계
-  정안천
-  지방도
-  자연마을명
-  마을자원

공주시 마을 자원 조사표

1. 마을 주소 : 정안면 문천리 / 자연마을 명 : 무두리, 문성, 쇠밭말, 탑거리 마을(4개, 6개 반)								
2. 대표자 성명 : 장** 직책 : 이장 휴대전화 : 010-****-****								
3. 마을 인구 : 주민 수 : 154명, 가구 수 : 83세대, 1인 가구 : 10가구, 빈집 : 3가구								
구분	총합	0~14	15~19	20~29	30~49	50~64	65~79	80 이상
총합	154	4	3	5	15	56	42	29
남자	76	2	2	3	6	30	21	12
여자	78	2	1	2	9	26	21	17
4. 마을주민의 직업								
구분	농 가				비농가			기타
가구 수	73가구				10가구			—
• 밤 농가 : 6가구, 벼 농가 : 11가구이며, 대부분 농지 임대업. • 정안천을 따라 위치한 캠프장, 펜션, 평상임대업을 운영하는 주민 있음.								
5. 마을 주요 자원 (전체 조사 후 정리)								
자연환경	정안천, 450년 수령 보호수.							
경제	농업(밤, 벼), 임대업, 벼 수매창고.							
공동체	문천리 마을회관, 문성마을 경로당, 문천보건진료소, 허수네 집, 허수네 놀이방.							
역사 문화	삼은유고, 산제당, 쇠밭말 산신제, 서병주, 간재 선생.							
6. 마을사업 추진실적 (1)								
년도	사업명	사업비(백만 원)				소관부서		
2022	마을제 지원사업	0.2				문화재과		
	정안면 문천리(삽작무통) 농로 포장 공사	10.3				본청		
	정안면 문천리(74-1) 지방하천(정안천) 전석 설치공사	24.4				본청		
	문천리 농로 포장 공사	12.6				정안면		
2021	정안면 문천리 농로 재해복구사업	23.1				본청		
	문천리 마을안길 포장 공사(생활민원)	3.5				정안면		
	문천리 배수로 정비공사(생활민원)	4.4				정안면		
	문천리 농로 포장 공사	18.6				정안면		
2020	문천리 마을회관 기능개선사업	20.7				정안면		
	문천리 보건지소 주변 경관개선공사(생활민원)	5.5				정안면		
	문천리 농로 포장 공사	8.7				정안면		
	문천리 농로 포장 공사	14.9				정안면		

6. 마을사업 추진실적 (2)					
년도	사업명		사업비(백만 원)	소관부서	
2020	문천리 휴관 설치공사(생활민원)		3.0	정안면	
	정안면 문천리 농로 포장 공사		28.3	본청	
6-1. 특이사항					
<ul style="list-style-type: none"> • 5도 2촌 주말 도시 <ul style="list-style-type: none"> - 허수아비마을 운영. - 허수아비 축제는 2012년 12회까지 진행되고 중단. - 사업 당시 활용했던 허수네 집(숙박), 허수네 놀이방(체험장), 농산물 직거래판매장 존재. 					
7. 귀농·귀촌 인구(최근 10년간)					
귀농·귀촌 가구 수			귀농·귀촌 인구수		
4			12		
※ 특이사항 주민 인터뷰 결과 최근 10년간 귀농·귀촌 가구는 2가구, 인구는 6명으로, 귀농 가구는 없고, 귀촌 가구가 2가구라고 함.					
8. 다문화가족					
다문화가족 가구 수		다문화가족 인구수		다문화가족 자녀 수(미성년)	
1		3		1	
9. 마을회관					
신축년도	규모(평수)	사용 빈도(월)	경로당 겸용 여부	토지 소유주	건축물 소유주
70년대 건축 2006년 리모델링 진행	50평	매일	겸용	외지인	마을회
※ 사용 빈도가 적은 이유 <ul style="list-style-type: none"> • 한 건물이나 할아버지 방과 할머니 방이 구분되어 출입문도 분리됨. • 할머니 방의 경우 매일 사용하나, 할아버지 방은 코로나 이후 거리두기 정책으로 인해 사용 빈도가 낮아졌으며, 거리두기가 완화된 현재(2023.02.06.)까지 사용 빈도가 낮음. 할머니의 경우 1인 가구 수가 많지만, 할아버지는 동거가족이 있어 나올 필요가 없을 것이라고 이장님 말씀. 					
※ 특이사항 <ul style="list-style-type: none"> • 문천리는 현재 마을끼리 멀리 떨어져 있어 각각의 마을마다 경로당 혹은 쉼터가 마련되어 있다. • 마을회관은 주로 쇠밭말 주민들이 이용하며, 문성에는 경로당, 탑 거리에는 간이 쉼터가 있다. 					

10. 마을 대표자(이장, 노인회장, 부녀회장, 청년회장, 사업추진위원장 등)				
구 분	성 명	연락처(이장님만), e-mail		
이 장	장**	010-****-****		
노인회장	정**	—		
부녀회장	이**	—		
청년회장	없음	청년회는 있으나 회장 선출 X		
추진(개발)위원장	서**	—		
지도자	서**	—		
1 반장	이**	—		
2 반장	권**	—		
3 반장	서**	—		
4 반장	김**	—		
5 반장	김**	—		
6 반장	홍**	—		
11. 마을 규약(정관), 고유번호증 유무(영농조합, 마을기업의 정관 유무)				
단체명	규약 및 정관 유무	대표자	고유번호(사업자번호)	
문천리 마을회	○	장**	○	
문천리 경로당	○	정**	○	
12. 마을 기금운용 현황				
단체명	금융기관명	예금주와 단체명 일치 여부	예금액(개략)	사용현황 및 기금확보 방법 (ex, 마을 행사, 한전 납부금 등)
문천리 마을회	**	**	**	**
노인회	**			**
<ul style="list-style-type: none"> • 마을 소유 부동산(100평)이 섭발말 마을 입구에 있으나 활용 X, 정자 세워져 있음. • 마을 기금 일부 총무가 관리하고 있음. 				
13. 주택 현황				
5년 내 신축		빈집	슬레이트(거주지)	
5		4	20가구 이상	
14. 정주 여건				
상수도 (지하수, 간이, 광역)	도시가스	LPG (탱크, 개인)	광대역통합망 (유무선, 방송 및 인터넷)	하수도
간이	X	개인	○	X

15. 마을의 유래 - 마을 명, 자연마을 명, 구전설화 (1)

[형성 및 변천]

조선 말기 공주군 정안면(正安面) 지역으로, 1914년 정안면 문성리(文城里)·수전리(水田里)·신전리(薪田里)·내동(內洞)·연천리의 각 일부가 통합되어 문천리로 개편되었다. 1995년 공주군이 공주시와 통합되면서 공주시 정안면 문천리가 되었다.

[출처] 한국학중앙연구원 - 향토문화전자대전 (2023.02.01.)

[명칭 유래]

문성(文城)에 흐르는 냇물이 선비의 흐름과 같다고 하여 문천이라 하였다. 또한 행정구역 개편 전의 이름인 문성리(文城里)와 연천리(硯川里)에서 '문(文)'과 '천(川)'을 따 '문천(文川)'이 되었다.

[출처] 한국학중앙연구원 - 향토문화전자대전 (2023.02.01.)

무도리, 무두리 [마을]

[유래 1] 마을 앞에 흐르는 냇물이 팔꿈치처럼 흐른다. 물이 돌아가는 곳에 마을이 있다 해서 물돌이라 부르던 것이 무도리로 변했으며, 무드리 또는 수화리라 부르는 마을이다.

[유래 2] 원래는 문우리였다. 주위의 산이 울타리(우리)처럼 둘러싸다고 하여 무두리라 한다.

[출처] 공주지명지(1997)

문성(文城) [마을]

[유래 1] 마을 앞과 뒤로 높은 산이 성처럼 둘러 있는데 마치 선비의 성 같다 해서 문성이라 부르는 마을이다.

[유래 2] 문천에는 한학자가 많이 살았는데 문천 쪽에 성처럼 된 곳이라고 하여 문성이라 한다.

[출처] 공주지명지(1997)

섭발말 [마을]

[유래 1] 마을 앞 넓은 버덩에 숲이 많아서 섭발말 또는 薪田里라고도 부른다. 섬 밭에서 얻은 풀을 땀감으로 쓴다는데 땀감을 키우는 밭이 있다고 해서 버덩을 가리켜 薪田이라고 부른다고 한다.

[유래 2] 대구 서 씨가 많이 살아서 서발말이라고 불렀으나 점점 발음하기 쉬운 형태인 섭발말로 바뀌었다.

[출처] 공주지명지(1997)

절터골 [마을]

[유래] 절골이라고도 부르는데 옛날에 절이 있었다 해서 그리 부른다.

[출처] 공주지명지(1997)

탑(塔)거리 [마을]

[유래] 옛날에 탑이 있었다고 하여 탑 거리라 부르고, 벼루 벼랑이 있다 해서 연천 또는 연천리라고도 부른다.

[출처] 공주지명지(1997)

아랫말 [마을]

[유래] 섭발말 아래쪽에 있는 마을이라서 아랫말이라 부른다.

[출처] 공주지명지(1997)

15. 마을의 유래 - 마을 명, 자연마을 명, 구전설화 (2)

사기코빠기, 산지코빠기 [산]

[유래 1] 산의 높이는 421m나 되는데 산이 사기그릇처럼 가파르다 해서 사기코빠기라 부르는 산이다.

[유래 2] 산세가 사람 콧날처럼 기형적으로 가파르고 뾰족하다 하여 그렇게 부른다.

[출처] 공주지명지(1997)

통봉 [산]

[유래] 바위 밑에 자연적으로 물이 고여 있는 큰 통봉이 있어서 통봉이라고 부른다.

[출처] 공주지명지(1997)

오직이 고개 [고개]

[유래] 서해안에 사는 선비들이 과거를 보러 한양으로 가는 길목에 이 고개가 있는데 한 선비가 번번이 과거에 낙방하여 그의 홀어머니가 머리를 깎아서 노잣돈을 마련해 주자 그는 이것을 마지막 기회라 생각하고 오직이 고개에 앉아 결심하기를 과거에 떨어지면 돌아오지 않겠다고 했다. 오직 이 고개는 다시 넘지 않겠다고 해서 이름이 오직이 고개가 되었다.

[출처] 공주지명지(1997)

사태말들 [들]

[유래] 지형상 수해를 많이 입는 곳이다. 매년 사태를 당한다고 해서 사태 말들이라고 부른다.

[출처] 공주지명지(1997)

16. 마을 홈페이지(SNS) 여부 (홈페이지, 블로그, 밴드, 카페 등)






종류 : 밴드

이름 : 문천리 문성




주소 : <https://band.us/band/57922713>

참고 정보 : 2015년에 개설된 문천리 문성마을 애향회 밴드

□ 마을의 자연 자원

구 분	세부 항목, 규모 및 주요 특징	
	자원명(위치)	세부 설명
지리적 일반현황 (지리적특성)	<ul style="list-style-type: none"> • 정안면 북부에 있는 문천리는 북쪽으로 천안시 광덕면과 접해있으며 서쪽에 산성리, 동쪽으로 월산리, 남쪽으로 내문리와 접해있다. • 마을 대부분이 산지 지형이며 마을 중앙을 정안천이 북서쪽에서 남동쪽으로 흐르며, 천을 따라 평야가 있으며, 이를 따라 마을이 위치한다. • 지방도 604번과 지방도 618번이 마을을 지나는데 지방도 604번은 남북 방향으로 뻗어 남쪽으로 내문리에 연결되고, 지방도 618번이 마을을 동서로 가로지른다. 지방도 618번은 서쪽으로 산성리, 동쪽으로 월산리와 연결된다. 	
동식물	 <p>그림 1 문천리 쇠밭말 보호수</p>	 <p>그림 2 문천리 쇠밭말 보호수</p>
	<ul style="list-style-type: none"> • 쇠밭말 마을 입구, 마을회관 옆에 450년 느티나무 두 그루가 있으며, 보호수로 지정되어있다. • 다른 마을에는 보호수로 지정된 나무는 없으며, 특별히 서식하는 동물과 식물은 없다. 	
농업 경관	 <p>그림 3 문천리 밤 재배경관</p>	<ul style="list-style-type: none"> • 정안천 변을 따라 있는 충적 평야에서는 벼를 재배하며, 마을 앞뒤에 있는 산에서 밤을 생산한다.
농촌 경관	 <p>그림 4 문성마을 내부 경관</p>	 <p>그림 5 문천리 문성마을 전경</p>
	<ul style="list-style-type: none"> • 산의 골을 따라 자연마을이 형성되어 마을끼리 약 600m~1.2km 떨어져서 분포하고 있다. • 마을 앞쪽은 논이 펼쳐져 있으며, 마을 뒤쪽 산으로 밤나무 농원이 있다. 	
특이사항	<ul style="list-style-type: none"> • 기재 사항 없음. 	




□ 마을의 역사 문화자원

자원 분야	세부 항목, 규모 및 주요 특징	
	자원명	세부 설명
유형 역사 문화자원	 <p>그림 6 『삼은유고』이외 고서적</p>	<ul style="list-style-type: none"> • 1959년에 간행된 공주 출신 문인 서병주의 문집. • 충청남도 공주시 정안면 문천리의 서정희 가(家)에서 소장하고 있다. <p>[출처] 한국학중앙연구원 - 향토문화전자대전 (2023.02.02.)</p> <ul style="list-style-type: none"> • 현장 조사 결과 삼은유고 이외에 다른 고서적이 40~50권 된다. 그러나 개인 집에 보관하여 접근이 어렵고, 이전에 공주학연구원에서 조사했다고 한다.
	 <p>그림 7 문천리 산제당</p>	<ul style="list-style-type: none"> • 오직이골에 있는 산제당으로 쉼밭말 산신제를 지낸다.
무형 역사 문화자원	 <p>그림 8 쉼밭말 산신제</p>	<ul style="list-style-type: none"> • 정월 열나흘날 저녁에 산신제를 지낸다. • 올해(2023년) 산신제도 진행하였으며, 마을 사람들만 참여해서 지내는 제사이다.
인적 자원	서병주	<ul style="list-style-type: none"> • 서병주(徐丙周)[1866~1943] 는 대한제국과 일제강점기의 관료로 서병주는 공주군 정안면 문천리에 태어나 거주하였는데, 이곳은 달성서씨(徐氏)의 세거지(世居地)이다. <p>[출처] 한국학중앙연구원 - 향토문화전자대전(2023.02.02.)</p>
	간재(良齋) 전우(田愚)	<ul style="list-style-type: none"> • 간재(良齋) 전우(田愚)[1841~1922] 는 조선 말기의 유학자이며 전라도의 계화도로 이거 하기 전인 1910년 전후에 이곳 문천리에 거주하며 한동안 제자들에게 강학했다. <p>[출처] 한국학중앙연구원 - 향토문화전자대전(2023.02.02.)</p>
특이사항	<ul style="list-style-type: none"> • 50년 전만 해도 달성서씨 동족 마을이라 할 정도로 많은 인구가 거주하였으나, 현재는 보이지 않는다. 	

□ 마을의 경제자원

구 분	세부 항목, 규모 및 주요 특징	
	자원명	세부 설명
농·림·축·수산물	밤 벼	<ul style="list-style-type: none"> • 주로 밤과 벼를 생산하는 마을. • 정안천을 따라 형성된 평야에 논농사를 주로 하며, 마을 뒤 산비탈을 따라 밤 농가가 있다.
음식 및 식품	기재 사항 없음.	
특이사항	기재 사항 없음.	

□ 마을의 경제자원 2

구 분	세부 항목, 규모 및 주요 특징	
	자원명	세부 설명
시설자원	 그림 9 문천리 마을창고	<ul style="list-style-type: none"> • 과거 마을의 벼 수매창고로 썼던 곳이나 현재는 이용하지 않는다. 건물은 마을회 소유지만 토지는 외지인이 소유하고 있다. • 현재는 창고로 이용하지 않아 건물을 마을 공동의 공간으로 활용하고자 하지만 토지 소유 문제로 아쉬움이 있다고 한다.
	 그림 10 문천리 농산물 판매장	<ul style="list-style-type: none"> • 허수아비마을 사업이 끝나고 방치된 농산물 판매장. • 마을 입구에 있던 판매장 공간을 마을회관 앞으로 옮겼다고 한다.
	 그림 11 문천리 휴양시설_캠프장, 펜션	<ul style="list-style-type: none"> • 정안천을 따라 펜션, 캠프장 사업, 평상 임대 등 상업시설이 있다. 주민들이 운영하며, 매년 여름 휴가철에 외지인들이 많이 방문한다고 한다.
	산업시설, 태양광 기타	<ul style="list-style-type: none"> • 기재 사항 없음.
특이사항	<ul style="list-style-type: none"> • 기재 사항 없음. 	

□ 마을의 공동체 자원(주 이용시설 위치 확인) 1

자원 분야	세부 항목, 규모 및 주요 특징	
	자원명	세부 설명 및 위치
마을회관	 <p>그림 12 문천리 마을회관</p>	<ul style="list-style-type: none"> • 쉼밭말에 있는 마을회관이다. • 2층 건물이며, 2층은 마을 회의 때 활용한다고 한다. 문성마을, 탑골과는 거리가 멀어 주로 쉼밭말 주민들이 이용하며, 문성에는 경로당, 탑골에는 쉼터가 있다. 마을마다 주민 쉼터가 마련되어 있지만 마을에 큰 행사 시에는 세 마을이 모두 모여 소통과 단합이 되는 편이라고 한다.
	 <p>그림 13 문성마을 경로당</p>	<ul style="list-style-type: none"> • 문성마을에 있는 문성경로당이다. • 쉼밭말에 있는 마을회관과 거리가 멀어 문성마을에 경로당을 조성했다. • 문성마을 내부 끝자락에 위치하였다. <p style="text-align: right;">(지도, 표기○)</p>
	 <p>그림 14 탑골 쉼터</p>	<ul style="list-style-type: none"> • 탑골의 마을 쉼터는 이동식 건물(컨테이너)로 만들어진 쉼터이다. 쉼터가 탑골 마을과 거리가 있고, 개인 사유지에 있어 이동이 필요한 상황이다. <p style="text-align: right;">(지도, 표기○)</p>
교육시설 (마을회관부터 거리 확인)	없음	<ul style="list-style-type: none"> • 문천리에는 교육시설이 없다. • 정안초와 정안중학교에 다닌다.
복지·의료시설	 <p>그림 15 문천보건진료소</p>	<ul style="list-style-type: none"> • 인근 다섯 개 마을이 이용하는 보건진료소. • 마을주민의 이용은 많지 않고, 주민들은 주로 면 소재지에 있는 보건지소를 이용한다.
문화여가시설	 <p>그림 16 허수네 집 / 허수네 놀이방</p>	<ul style="list-style-type: none"> • 문천리는 마을회관과 겸용으로 쓰는 경로당 이외의 문성마을에 경로당이 1곳, 쉼터 1곳이 있으며, 과거 허수아비 마을 운영 당시 쓰였던 허수네 집, 허수네 놀이방 등을 마을 행사 시 이용한다.

□ 마을의 공동체 자원(주 이용시설 위치 확인) 2

자원 분야	세부 항목, 규모 및 주요 특징	
	자원명	세부 설명 및 위치
마을조직 및 공동체 활동 (마을회, 부녀회, 청년회, 노인회 등)	마을회	• 12월 마을총회 진행.
	노인회	• 모임은 있으나 활동은 하지 않고 있으며, 점심·저녁 식사 제공을 주관함.
	부녀회	• 기재 사항 없음.
	청년회	• 기재 사항 없음.
	추진(개발)위원장	• 기재 사항 없음.
영농조합법인, 마을기업, 작목반	• 기재 사항 없음.	
마을 축제·행사	산신제	• 마을회 진행.
	효 잔치	• 마을회 주로 진행.
	삼복	• 기재 사항 없음.
	총회	• 마을회 진행.
	나들이	• 2년에 1번씩 진행했으나 코로나로 인해 최근 진행되지 못함.
	식사	• 매일 부녀회에서 진행.
특이사항	<ul style="list-style-type: none"> • 마을 행사 시 비용은 외지인들이 가끔 넣는 찬조금과 출향민 자녀들의 찬조금으로 진행. • 소랭이권역이나 소랭이 활성화센터와 거리가 있어 주민들의 시설 이용은 많지 않음. 	

조사원 추가 기록

- 마을 입구 폐가
 - 마을을 들어오는 길에 보이는 폐가 울타리가 마을 표지석을 가리고 있어 경관에 아쉬움.



- 마을창고 및 마을회관
 - 건축물은 마을회 소유, 토지는 외지인 소유.
 - 과거 토지주와 옛 주민들이 임대차 형태로 거래하여 임대료 없이 영구적으로 사용할 수 있었음.
 - 200만 원으로 거래하여 계약서까지 있었지만, 이전이 되어있지 않은 상태.
 - 문성마을 경로당은 하천부지 위에 지었으며, 허수네 건물과 땅은 모두 시 소유라고 함.

□ 마을 지도

정안면 문천리



1 문천리 마을회관

2 문천보건진료소



3 문천리문성경로당

4 탑거리 주민공간



5 허수네 집과 허수네 놀이방



6 수매창고

7 마을보호수



8 산제당



- 확대지도
- 행정리 경계
- 정안천
- 지방도
- 자연마을명
- 마을자원