



1 평목리 마을회관



2 카페 · 스크린골프장



3 부영산



4 공주시가축분뇨 공공처리시설



5 공주보



6 공주보 사업소



7 보호수



8 평바위



9 유구천

- 고속도로
- 행정리 경계
- - - - 지방도 공사 예정 구역
- 자연마을명
- 금강 · 유구천
- 마을자원

 주민요청사항 (하단 내용 참고)



경사있는 커브길로 마주오는 차량을 인지하기 어려워 교통사고 다수 발생지역.

인도가 없고 좁은 도로폭으로 보행자 위험.

공주시 마을 자원 조사표

1. 마을 주소 : 우성면 평목리 / 자연마을 명 : 장구머기, 팽나무 정이, 들목 마을(3개, 3개 반)								
2. 대표자 성명 : 주** 직책 : 이장 휴대전화 : 010-****-****								
3. 마을 인구 : 주민 수 : 72명, 가구 수 : 38세대, 1인 가구 : 20가구, 빈집 : 가구 ※ [마을 추산] 주민 수 : 약 61명, 가구 수 : 30세대, 1인 가구 : - 가구, 빈집 : 가구								
구분	총합	0~14	15~19	20~29	30~49	50~64	65~79	80 이상
총합	72	6	0	10	9	27	12	8
남자	35	3	0	5	5	14	7	1
여자	37	3	0	5	4	13	5	7
4. 마을주민의 직업 (마을주민 추산 기준)								
구분	농 가			비농가			기타	
인원수	27가구			3가구				
5. 마을 주요 자원 (전체 조사 후 정리)								
자연환경	부영산, 채죽산.							
경제	쌀, 양파, 대파, 고추, 도토리, 한우, 도토리묵, 펜션, 골프장, 공주시 가축분뇨 공공 처리시설, 공주보.							
공동체	영농조합법인.							
역사 문화	동래 정씨 제실, 평 바위 전설.							
6. 마을사업 추진실적								
년도	사업명	사업비(백만 원)	소관부서	사업내용				
2022	우성면 평목리 마을안길 보수공사	13.1	본청					
2021	(생활민원 사업) 평목리 외 1개 리 마을안길 보수공사	4	우성면					
2021	우성면 평목리 마을안길 정비공사	19.4	본청					
7. 귀농·귀촌 인구(최근 10년간)								
귀농·귀촌 가구 수				귀농·귀촌 인구수				
5				14				
8. 다문화가족								
다문화가족 가구 수			다문화가족 인구수			다문화가족 자녀 수(미성년)		
없음			없음			없음		

9. 마을회관					
신축년도	규모(평수)	사용 빈도(월)	경로당 겸용 여부	토지 소유주	건축물 소유주
2022년 리모델링	30	매일	겸	마을회	마을회
<ul style="list-style-type: none"> • 2개 방이 있어 성별 구분하여 사용함. • 할머니는 사용 빈도가 높으나, 할아버지는 인구수가 적어서 사용 빈도가 낮음. • 우성면에서 쌀을 제공하여 경로당에서 점심과 저녁 식사를 제공함. 					
10. 마을 대표자(이장, 노인회장, 부녀회장, 청년회장, 사업추진위원장 등)					
구분	성명	연락처(이장님만), e-mail			
이장	주**	010-****-****			
노인회장	강**	—			
부녀회장	최**	—			
청년회장	김**	—			
추진(개발)위원장	권**	—			
지도자(새마을)	윤**	—			
1 반장	강**	—			
2 반장	박**	—			
3 반장	이**	—			
11 마을 규약(정관), 고유번호증 유무(영농조합, 마을기업의 정관 유무)					
단체명	대표자	고유번호(사업자번호)			
평목리 경로당	강	○			
12. 마을 기금운용 현황					
단체명	금융기관명	예금주와 단체명 일치 여부	예금액(개략)	사용현황 및 기금확보 방법 (ex, 마을 행사, 한전 납부금 등)	
평목리 영농조합	**	**	**	**	
13. 주택 현황					
5년 내 신축	빈집	슬레이트(거주지)			
10	2 (1곳은 관리되고 있음)	없음			

14. 정주 여건

상수도 (지하수, 간이, 광역)	도시가스	LPG (탱크, 개인)	광대역통합망 (유무선, 방송 및 인터넷)	하수도
마을 상수도	없음	개인	○	×

• 마을 상수도에 석회질 성분이 검출되어 광역상수도를 신청하려 하나 수도 요금 상승을 이유로 반대하는 주민 있음.

15. 마을의 유래 - 마을 명, 자연마을 명, 구전설화

[연혁·유래]

백제 때는 웅천에 속했음. 신라 때는 웅주에 속했으며 고려 때는 공주목에 속했음. 조선시대 때는 공주군에 속했으며 조선시대 말엽엔 공주군 우정면의 지역으로 우성의 목이 되므로 들목 또는 坪目(평목)라 하였음. 1914년 행정구역 개편 때 평목리라 하여 우성면에 편입됨.
[출처] 공주지명지(1997)

[명칭·유래]

우성(牛城)의 목(目)이 되므로 들목 또는 평목(坪目)이라 하였음.
[출처] 한국학중앙연구원 - 향토문화전자대전(2023.01.10.)

들목 [마을]

[출처] 공주지명지(1997)

장구머기, 장구머기 [마을]

지형이 장구의 목처럼 생겼다 해서 장구머기라고 부름.
[출처] 공주지명지(1997)

팽나무정이 [마을]

팽나무가 있어서 팽나무정이라고 부르는데, 팽목정이라고 부를 때도 있음.
[출처] 공주지명지(1997)

평바위 [바위]




옛날에 한 가난한 부부가 이곳에 들어왔는데, 집을 구할 돈이 없어서 바위 굴속에서 살고 있었다. 그들은 먹을 것을 먹지도 않고 착실하게 돈을 모아서 내일은 집을 구해서 나가야겠다"라고 잔뜩 꿈에 부풀어 있는데, 어느 날 남편 꿈에 하얀 노인이 나타나 이렇게 말하는 것이었다. "그대들이 드디어 돈을 벌어서 이 굴속을 떠나는 것은 참 좋은 일이다. 그러나 그대들이 떠날 때 은공을 잊어서는 안 되느니라. 은공을 갚고 떠나도록 하라." 그래서 그들은 이 굴을 떠날 때, 이 바위를 병풍바위라 부르게 하고 고사를 지내고 떠났는데, 그 후 변해서 평바위라고 부른다고 한다.
[출처] 한국학중앙연구원 - 향토문화전자대전(2023.01.10.)

주민 인터뷰 결과, 평바위의 위치에 대해서는 일부 주민만 알고 있으나 전설은 모르는 것으로 파악되었다. (2023.01.13. 마을주민 인터뷰)

16. 마을 홈페이지(SNS) 여부 (홈페이지, 블로그, 밴드, 카페 등)

종류 : 밴드
이름 : 평목리 청년회

□ 마을의 자연 자원

구 분	세부 항목, 규모 및 주요 특징	
	자원명(위치)	세부 설명
지리적 일반현황 (지리적특성)		<ul style="list-style-type: none"> • 평목리는 서쪽의 유구천과 동쪽의 금강 사이에 자리한 마을로 유구천과 금강이 합류하는 지역 일대로 충적평야가 형성되어 있지만 그 외 지역은 산 또는 구릉으로 되어있다. • 평목리 한 가운데로 논산천안고속도로가 지나가며 평목리의 마을들은 논산천안고속도로 동쪽에 자리하고 있다. • 공주보가 있으며 공주보 공도교를 통해 시내와 왕래하고 있다. 공주보 공도교가 건설되기 이전에는 배를 통해 강 건너와 왕래하여 시내 접근성이 불편하였다.
동식물	 <p>그림 1 보호수</p>	<ul style="list-style-type: none"> • 250년 수령의 보호수로 근처에 정자가 있다. • 도로공사로 인해 보호수 주변 환경이 정비 되지 않고 있다. • 주민들은 마을회관 쪽으로 정자를 이전시키고자 한다.
자연경관	부영산	<ul style="list-style-type: none"> • 죽산현감을 지낸 채 씨의 묘소가 있다고 한다.
	채죽산	<ul style="list-style-type: none"> • 평목리 노적봉. • 강물이 거칠어서 부자가 된다는 속설이 있다. • 펜션 개발로 일부 절토 되었다.
농업 경관	 <p>그림 2 평목리 경작지</p>	<ul style="list-style-type: none"> • 주로 논농사와 밭농사가 이루어지며 일부 농가는 축산업에 종사한다.
농촌 경관	 <p>그림 3 평목리 농촌 경관</p>	<ul style="list-style-type: none"> • 평목리는 3개 마을로 구성되어 있으며 3개 마을 모두 고속도로 동쪽에 있다. 팽나무쟁이 마을은 구릉에 있으며 다른 두 마을과 거리가 있는 편이다. • 등목 마을은 공주보 서쪽에 자리한 마을이다. • 장구목 마을은 분뇨처리장 남쪽에 자리한 마을로 인근에 외지인들이 주로 이용하는 펜션과 스크린골프장이 있다.
특이사항	<ul style="list-style-type: none"> • 기재 사항 없음. 	





□ 마을의 역사 문화자원

자원 분야	세부 항목, 규모 및 주요 특징	
	자원명	세부 설명
유형 역사 문화자원	동래 정씨 제실	<ul style="list-style-type: none"> • 동래 정씨들의 제실이 있다고 한다.
무형 역사 문화자원	평바위 전설	<ul style="list-style-type: none"> • [전설] 동래 정씨들의 옛날에 한 가난한 부부가 이곳에 들어왔는데, 집을 구할 돈이 없어서 바위 굴속에서 살고 있었다. 그들은 먹을 것을 먹지도 않고 착실하게 돈을 모아서 “내일은 집을 구해서 나가야겠다.”라고 잔뜩 꿈에 부풀어 있는데, 어느 날 남편 꿈에 하얀 노인이 나타나 이렇게 말하는 것이다. “그대들이 드디어 돈을 벌어서 이 굴속을 떠나는 것은 참 좋은 일이다. 그러나 그대들이 떠날 때 은공을 잊어서는 안 되느니라. 은공을 갚고 떠나도록 하라.” 그래서 그들은 이 굴을 떠날 때, 이 바위를 병풍 바위라 부르게 하고 고사를 지내고 떠났는데, 그 후 변해서 평바위라고 부른다고 한다. • 전설 속 평바위는 논산천안고속도로 아래, 유구천 변에 위치하나 주민 인터뷰 결과 주민들은 전설에 대해 모르고 있었다.
인적 자원	<ul style="list-style-type: none"> • 기재 사항 없음. 	


□ 마을의 경제자원

구 분	세부 항목, 규모 및 주요 특징	
	자원명	세부 설명
농·림·축·수산물	쌀, 양파, 대파, 고추, 도토리, 한우	<ul style="list-style-type: none"> • 논농사와 밭농사가 이루어지고 있다. • 밭농사 작물로 양파, 대파, 고추를 재배한다. • 도토리는 산에서 채취한다. • 축산농가가 2가구 있으며 모두 한우 사육 농가이다.
음식 및 식품	도토리묵	<ul style="list-style-type: none"> • 과거 평목리에 도토리가 많이 자생하여 주민들은 이를 활용하여 도토리묵을 썬 생계를 꾸렸다 한다.
특이사항	<ul style="list-style-type: none"> • 기재 사항 없음. 	

□ 마을의 경제자원 2

구 분		세부 항목, 규모 및 주요 특징	
		자원명	세부 설명
시설자원	농업 관련 시설	 그림 4 축사	<ul style="list-style-type: none"> • 팽나무쟁이 마을 북쪽에 우(牛)사 한 곳, 평목리 남쪽 평야에 있는 우(牛)사가 한 곳이 있다.
	관광·휴양 시설	 그림 5 평목리 관광·휴양 시설	<ul style="list-style-type: none"> • 마을회관 앞, 금강 변에 카페와 스크린골프 시설이 들어와 있음. 마을주민들은 이용하지 않으며, 주로 외지인들이 방문한다.
	산업시설, 태양광 기타	 그림 6 공주시 가축분뇨 공공 처리시설	<ul style="list-style-type: none"> • 충남 공주시 우성면 평목길 118에 있는 공공 처리시설. • 공주시 관내 축산농가에서 배출되는 가축분뇨를 정화하는 시설로 2001년 2월 준공되었다. <p>[출처] 공주시 홈페이지 (2023.01.12)</p>
		 그림 7 공주보	<ul style="list-style-type: none"> • 충청남도 공주시 웅진동과 우성면 평목리를 잇는 다기능 보. • 이를 관리하는 사업소. 공주보는 사람과 차량 통행이 가능해 평목리에서 시내 접근성이 좋은 편이다. • 공주보 사업소는 공주보에서 북쪽, 전원주택 택지 앞쪽에 자리한다.
특이사항		• 기재 사항 없음.	

□ 마을의 공동체 자원(주 이용시설 위치 확인)

자원 분야	세부 항목, 규모 및 주요 특징	
	자원명	세부 설명 및 위치
마을회관	 그림 8 평목리 마을회관	<ul style="list-style-type: none"> • 평목리 마을회관 겸 평목리 경로당으로 사용하고 있으며, 장구머기 마을에 있다. • 1층 건물이며, 무더위·한파 쉼터로 지정되어 있다.
교육시설 (마을회관부터 거리 확인)	없음	<ul style="list-style-type: none"> • 과거에 상서초등학교와 우성중학교로 통학하거나, 배를 타고 동 지역 봉황중학교, 공주중학교에 다녔다고 한다. • 현재는 공주 시내로 통학한다고 한다.

□ 마을의 공동체 자원(주 이용시설 위치 확인)

자원 분야	세부 항목, 규모 및 주요 특징	
	자원명	세부 설명 및 위치
복지·의료시설	없음	• 공주 시내에서 해당 서비스를 이용한다.
문화여가시설		• 마을회관 외에 마을주민들이 여가를 보낼만한 시설은 없다.
마을조직 및 공동체 활동 (마을회, 부녀회, 청년회, 노인회 등)	청년회	• 10명 정도 활동하고 있으며, 매년 봄에는 '새봄맞이 마을 대청소'에 참여한다.
	노인회	• 모임은 있으나 활동은 하지 않고 있으며, 점심·저녁 식사 제공을 주관한다.
	마을회	• 마을 대소사 관장.
	부녀회(새마을회)	• 마을 활동 행사 참여.
영농조합법인, 마을기업, 작목반 등	영농조합법인	• 2월에 총회를 개최한다.
마을 축제·행사	점심, 저녁	• 특이기자 사항 없음.
	삼복	• 코로나 이전에는 행사를 진행하였으나 코로나 이후에는 행사를 진행하지 않는다. 재개 여부는 불투명하다.
	대보름 척사(웃놀이)대회	• 특이기자 사항 없음.
	명절	• 특이기자 사항 없음.
	2월 법인총회(영농회)	• 영농조합 총회.
	새봄맞이 마을 청소	• 청년회에서 진행.
	12월 정기총회	• 마을회에서 진행.
	• 이외 진행되는 마을 축제, 행사 없음.	
특이사항	• 기자 사항 없음.	

□ 마을 지도

우성면 평목리



1 평목리 마을회관

2 카페 · 스크린골프장

3 부영산



4 공주시가축분뇨 공공처리시설

5 공주보

6 공주보 사업소



7 보호수

8 평바위

9 유구천

- 고속도로
- 행정리 경계
- 지방도 공사 예정 구역
- 자연마을명
- 금강 · 유구천
- 마을자원

! 주민요청사항 (하단 내용 참고)



경사있는 커브길로 마주오는 차량을 인지하기 어려워 교통사고 다수 발생지역.
인도가 없고 좁은 도로폭으로 보행자 위험.