



1. 오동리 마을회관



2. 평산 신씨 선산, 제실



3. 말무덤

- 자연마을명
- 지방도
- 행정리 경계
- 금강
- 마을자원

4. 돌방무덤

5. 용기울터

6. 나룻터

공주시 마을 자원 조사표

1. 마을 주소 : 우성면 오동리 / 자연마을 명 : 머그름, 정골, 아랫말 마을(3개, 3개 반)								
2. 대표자 성명 : 정** 직책 : 이장 휴대전화 : 010-****-****								
3. 마을 인구 : 주민 수 : 46명, 가구 수 : 28세대, 1인 가구 : 14가구, 빈집 : 2가구								
구분	총합	0~14	15~19	20~29	30~49	50~64	65~79	80 이상
총합	46	0	0	4	1	15	18	8
남자	26	0	0	2	0	12	8	4
여자	20	0	0	2	1	3	10	4
4. 마을주민의 직업								
구분	농 가			비농가			기타	
인원수	15가구			13가구				
• 농업경영체 등록 가구는 15가구이며 이외에는 소규모 텃밭 작물만 재배.								
5. 마을 주요 자원 (전체 조사 후 정리)								
자연환경	사마산.							
경제	쌀, 고추, 밤, 한우, 양봉, 목재, 99 정부 지원 컨테이너, 시설재배창고.							
공동체	마을회, 부녀회, 노인회.							
역사 문화	오동리 돌방무덤, 평산 신씨 재실, 평산 신씨 선산, 머그름 전설.							
6. 마을사업 추진실적								
년도	사업명	사업비(백만 원)	소관부서	사업내용				
2020	우성면 오동리 농로 포장 공사	8	본청	농로 포장 공사				
2021	오동리 소규모수도시설 관정 개발공사	21	본청	관정 개발공사				
2021	우성면 오동리 석축 설치공사	40	본청	석축 설치공사				
2021	우성면 오동리(오동) 농업농촌 생활용수 개발공사	148	본청	농업농촌 생활용수 개발공사				
2021	생활민원 사업 (오동리 도로 보수공사)	5	우성면	도로 보수공사				
2022	우성면 오동리 소규모수도시설 확충공사	14	본청	소규모 수도시설 확충공사				
2022	우성면 오동리 정자 보수공사 시행	6	우성면	정자 보수공사				
• 과거에 도비로 금강 제방 공사를 시행한 적이 있음.								




7 귀농·귀촌 인구(최근 10년간)					
귀농·귀촌 가구 수			귀농·귀촌 인구수		
7			14		
<ul style="list-style-type: none"> 7가구가 귀촌(귀향)하였으나 은퇴 후 고향에서 살기 위해 귀향한 것이므로 농업에 종사하는 가구는 아님. 					
8 다문화가족					
다문화가족 가구 수		다문화가족 인구수		다문화가족 자녀 수(미성년)	
없음		없음		없음	
9 마을회관					
신축년도	규모(평수)	사용 빈도(월)	경로당 겸용 여부	토지 소유주	건축물 소유주
1995	27	매일	겸	개인 (마을회가 임대)	마을회
<ul style="list-style-type: none"> 마을회관이 위치한 토지는 개인이 소유하고 있으며 마을회가 이 토지를 임대하고 있음. (금액에 관한 이야기는 없음.) 마을회관 건축 후에 토지주가 축사(우사)를 마을회관 옆에 지었음. 옥상에 태양광 발전시설이 설치되어 있음. 농번기를 제외하고는 마을회관에서 음식을 제공. 용봉리 보건진료소에서 방문 요양사업을 시행. 					
10 마을 대표자(이장, 노인회장, 부녀회장, 청년회장, 사업추진위원장 등)					
구 분	성 명		연락처(이장님만), e-mail		
이 장	정**		010-****-****		
노인회장	정**		-		
부녀회장	유**		-		
청년회장	없음		-		
추진(개발)위원장	신**		-		
지도자	정**		-		
반장	-		-		
반장	-		-		
반장	-		-		
11. 마을 규약(정관), 고유번호증 유무(영농조합, 마을기업의 정관 유무)					
단체명	대표자		고유번호(사업자번호)		
오동리 마을회	정**(이장)		○		
오동리 경로당	정**(노인회장)		○		

12. 마을 기금운용 현황				
단체명	금융기관명	예금주와 단체명 일치 여부	예금액(개략)	사용현황 및 기금확보 방법 (ex, 마을 행사, 한전 납부금 등)
오동리 마을회	**	**	**	**
13. 주택 현황				
5년 내 신축		빈집		슬레이트(거주지)
5		2		10가구 이상
14. 정주 여건				
상수도 (지하수, 간이, 광역)	도시가스	LPG (탱크, 개인)	광대역통합망 (유무선, 방송 및 인터넷)	하수도
○	X	○ 마을의 절반은 화목난로 사용	○	○
15. 마을의 유래 - 마을 명, 자연마을 명, 구전설화				
<p>[연혁·유래] 조선 말기 구 공주군 성두면(城頭面)에 속한 지역으로, 1914년 성두면 오동리가 되었다. 1995년 구 공주군이 공주시와 통합되면서 공주시 우성면 오동리가 되었다. [출처] 한국학중앙연구원 - 향토문화전자대전(2023.01.10.)</p> <p>[명칭·유래] 우성면의 남부에 있는 법정리로 오동(梧桐)나무가 많이 있어 오동리(梧桐里)라 하였다. [출처] 한국학중앙연구원 - 향토문화전자대전(2023.01.10.)</p> <p>머그름 [마을] 회관이 있는 마을로 까마득하고 어둡다고 해서 머그름이라고 한다. (→인터뷰 결과 주민들은 모르는 내용) 머그름은 원래 범바위라는 곳에서 말 2마리가 떨어져 죽었는데 그 자리를 마을음 등으로 부르다가 머그름으로 변했다고 함. [출처] 공주시청 홈페이지(2023.01.10.)</p> <p>안터(안테) [마을] 회관 오른쪽(동쪽)에 자리한 마을로 안씨네가 강안쪽에 줄을 걸고 지나가는 배에 노락질했다고 한 것에서 유래한다. [출처] 공주시청 홈페이지(2023.01.10.)</p> <p>오동나무 [마을] 강당고개 서쪽에 있는 마을로 금강의 나루터인데 이인면 검사리로 건너다니는 나루터에 마을이 있다. 나루터에 오동나무가 있었다 해서 오동나루로 부르는 나루이고 마을이다. [출처] 공주시청 홈페이지(2023.01.10.)</p> <p>정골(증골) [마을] 옹기를 구웠다고 하여 유래되었다. 옹기를 구웠던 터가 아직 남아있다고 함. (주민인터뷰 2023.02.07.) [출처] 공주시청 홈페이지(2023.01.10.)</p>				

16. 마을 홈페이지(SNS) 여부 (홈페이지, 블로그, 밴드, 카페 등)

- 없음.

□ 마을의 자연 자원

구 분	세부 항목, 규모 및 주요 특징	
	자원명(위치)	세부 설명
지리적 일반현황 (지리적특성)		<ul style="list-style-type: none"> • 오동리는 북서쪽의 사마산과 남동쪽의 금강 사이에 있는 산골 마을이다. 마을은 3 마을이 있으며 대체로 산골짜기 사이에 마을들이 있다. 과거에는 아랫말 마을에 있는 나루터를 통해 금강 이남으로 가 공주 시내와 왕래하였다고 한다. • 금강 변에 위치하나 다른 리에 비해 고지대에 위치하여 지하수 등의 수자원이 부족한 편이다.
동식물	없음	<ul style="list-style-type: none"> • 특이하게 기재할만한 자원은 없음.
농업 경관	 <p>그림 1 오동리 경작지</p>	<ul style="list-style-type: none"> • 주로 논에서 벼를 재배하며, 일부 토지에서 밭작물이 재배되고 있다. 축사(우사)가 3곳 존재하며 150두 이상의 한우를 사육하고 있다. 과거에는 양잠업이 성행하였을 때 지어진 99년도 정부 지원사업 창고 3곳에서 그 흔적을 찾아볼 수 있었다. 양봉 농가가 1곳 있다.
농촌 경관	 <p>그림 2 오동리 마을 경관</p>	<ul style="list-style-type: none"> • 마을에는 오래된 주택이 많았으며 과거 농산업(양잠업) 때 쓰인 창고가 3곳 존재한다.
자연경관	 <p>그림 3 사마산</p>	<ul style="list-style-type: none"> • 충청남도 공주시의 남서쪽에 금강과 평행하게 놓인 산으로 해발 308.2m이다. 명칭은 옛날 사마장군(司馬將軍)이 놀았다는 데서 유래되었다고도 하고, 산 모양이 상어처럼 생긴 데서 유래되었다고도 한다. 공주시 시가지와 연미산 부근에서 남서 방향으로 형성된 역암 지대에 놓여 있으며, 단층대가 자리를 잡고 있어 고립 구릉의 형태를 보인다. 동쪽과 남쪽으로 금강이 흐르고, 북쪽에 36번 국도가 놓여 청양으로 이어진다. [네이버 지식백과] 사마산[司馬山] (두산백과 두피디아, 두산백과) (2023.02.04.) • 마을 주민인터뷰 결과, 전설에 대해서는 모르고 있으며, 산에서 벌목을 진행하여 산림계에 팔아 산 일부에서 나무가 벌목되어 있었음. (2023.02.06.)



□ 마을의 자연 자원

구 분	세부 항목, 규모 및 주요 특징	
	자원명(위치)	세부 설명
특이사항	<ul style="list-style-type: none"> • 과거 금강 변에 뽕나무 군락이 있어서 그곳에서 양잠산업을 했다고 한다. • 현재는 양잠산업은 전부 사양화되어 양잠산업에 종사하는 주민은 없다. 	

□ 마을의 역사 문화자원

자원 분야	세부 항목, 규모 및 주요 특징	
	자원명	세부 설명
유형 역사 문화자원	오동리 돌방무덤	<ul style="list-style-type: none"> • 오동리 돌방무덤은 오동리의 서쪽으로 깊게 형성되어 있는 큰골 안쪽에 있다. 이 지역은 해발 308m의 사마산에서 동북쪽 해발 208m의 검은봉으로 연결되는 능선에서 동주한 능선의 남동사면 하단부에 해당한다. 주변은 높은 산으로 둘러싸여 있으며, 동쪽의 골짜기를 따라 내려가면 북동에서 남서 방향으로 흐르는 금강이 있다. • 고분은 자연 지형에 직교하여 장축을 동서 방향으로 둔 굴식 돌방무덤으로 추정되나, 조사 당시 입구인 동쪽 일부가 훼손되어 구체적인 구조는 알 수 없다. 동서 장벽은 화강암 계통의 판석을 수직으로 세우고, 서벽은 1매의 큰 돌을 이용하여 3벽을 조립한 다음 그 위에는 두꺼운 대 판석을 횡으로 걸쳐서 천정을 가구하였다. 묘실의 단면은 사각형을 이루고 있다. 바닥은 석비에 암반을 그대로 이용하였으며, 평면은 직사각형이다. 석실의 규모는 길이 220cm, 너비 69cm, 높이 80cm이다. 현재 고분은 매몰되어 구체적인 정황을 알 수 없다. 주변에 관련 유구가 존재할 가능성이 높다. • 오동리 돌방무덤은 확인된 고분의 구조상 백제 지역인 공주와 부여 일원에서 발견되고 있는 굴식 돌방무덤과 같은 유형의 묘제로 판단된다. 오동리 돌방무덤은 공주 지역과 부여 지역을 중심으로 주변의 백제 고분 문화상을 이해하는 데에 중요한 근거가 될 것이다. <p>[출처] 한국학중앙연구원 - 향토문화전자대전 (2023.01.10.)</p>
		<ul style="list-style-type: none"> • 마을주민과의 인터뷰 결과 과거에 고려 장터로 불리었다고 한다. 과거 일제 강점기에 일본인들이 도굴을 시도했다고 한다. • 외지인은 찾기 힘든 곳에 존재한다고 한다.


□ 마을의 역사 문화자원

자원 분야	세부 항목, 규모 및 주요 특징	
	자원명	세부 설명
유형 역사 문화자원	 <p>그림 4 평산 신씨 (씨학당공) 제실, 선산</p>	<ul style="list-style-type: none"> • 평산 신씨의 선산과 재실이 존재한다. • 하지만 평산 신씨의 집성촌은 아니며, 정 씨 집성촌이라고 한다.
	 <p>그림 5 서낭당 고개</p>	<ul style="list-style-type: none"> • 과거의 서낭당에서 제를 지냈었다고 한다. • 서낭당은 현재 없어진 상태다.
무형 역사 문화자원	머그름 전설	<ul style="list-style-type: none"> • 마을의 범바위라는 곳에서 말 2마리가 떨어져 죽었는데 그 자리를 마을음 등으로 부르다 머그름으로 변했다고 한다. • 말 2마리가 떨어졌다는 말총이 있었으나 경지 정리 작업을 하면서 사라졌다.
인적자원	정환천	<ul style="list-style-type: none"> • 무형문화재로 목수였다고 한다.
특이사항	<ul style="list-style-type: none"> • 없음. 	




□ 마을의 경제자원

구 분	세부 항목, 규모 및 주요 특징	
	자원명	세부 설명
농·림·축·수산물	쌀	• 논에서는 벼를 재배한다.
	고추	• 텃밭 작물로 고추를 재배한다.
	밤	• 밤산이 2곳 존재하며 밤을 생산하는 곳이 있다.
	한우	• 마을에 축사가 있으며 모두 한우를 사육한다. • 사육두수는 150두 이상이다.
	양봉	• 규모가 큰 양봉 농가가 1곳 있다.
	목재	• 마을 내 산 상당수가 벌목되어 있는데 나무를 산림조합에 판매하고, 이듬해 봄에 다시 나무를 심는다고 한다.
음식 및 식품	양봉 꿀	• 양봉 농가에서 생산하는 꿀이다.
특이사항	<ul style="list-style-type: none"> • 과거에 양잠업을 크게 하여 마을의 주요 수입원이었다고 한다. • 현재 금강 변의 갈대밭 일대가 과거 양잠업이 이루어졌던 곳이며 용봉리에서 이를 공판하였다고 한다. • 양잠업이 활발하여 공주 시내와 비슷한 시기에 전기가 공급되었다고 한다. 	


□ 마을의 경제자원 2

구 분		세부 항목, 규모 및 주요 특징	
		자원명	세부 설명
시설자원	농업 관련 시설		<ul style="list-style-type: none"> • 과거에 마을 근처 갈대밭에서 양잠업을 하던 때에 정부 지원을 받아 설치되었다. 현재는 소유자 개인이 사용하고 있다.
		그림 6 99 정부 지원 컨테이너	

□ 마을의 경제자원 2

구 분		세부 항목, 규모 및 주요 특징	
		자원명	세부 설명
시설자원	농업 관련 시설	 그림 7 시설재배창고	<ul style="list-style-type: none"> • 시설 작물 등을 재배하기 위해 건축하였으나 현재는 거의 사용하고 있지 않다. 개인이 소유하고 있는 건물이다.
		 그림 8 큰 도랑(큰뚝강)	<ul style="list-style-type: none"> • 농수로로 이용하나 물이 거의 없었다.
	관광·휴양 시설	없음	<ul style="list-style-type: none"> • 없음.
	산업시설, 태양광 기타	 그림 9 태양광 패널	<ul style="list-style-type: none"> • 마을회관 옥상에 설치되어 있으며 일반 가구 2가구에 설치되어 있다고 한다.
특이사항		<ul style="list-style-type: none"> • 기재 사항 없음. 	

□ 마을의 공동체 자원(주 이용시설 위치 확인)

자원 분야	세부 항목, 규모 및 주요 특징	
	자원명	세부 설명 및 위치
마을회관	 <p>그림 10 오동리 마을회관</p>	<ul style="list-style-type: none"> 오동리 마을회관 겸 오동리 경로당으로 사용하고 있으며 머그름 마을에 있다. 1층 건물이며, 무더위·한파 쉼터로 지정되어 있다.
교육시설 (마을회관부터 거리 확인)		<ul style="list-style-type: none"> 과거 죽당리에 초등학교가 있었으나 약 20년 전에 폐교되었다. 현재 마을에는 유소년이 없으나 과거에는 죽당리에서 초등학교에 다니고 중학교는 우성면이나 공주 시내에서 다녔다고 함.
복지·의료시설	없음	<ul style="list-style-type: none"> 기본적인 의료 서비스는 용봉보건진료소를 주로 이용하며 그 이외에는 공주 시내에서 이용한다.
문화여가시설	없음	<ul style="list-style-type: none"> 마을회관 이외에 별도 여가시설은 없다.
마을조직 및 공동체 활동 (마을회, 부녀회, 청년회, 노인회 등)	마을회	<ul style="list-style-type: none"> 대동제 날 1년에 1회 정기회의를 개최한다. 그 외에는 마을에 일이 있을 때 회의를 연다.
	부녀회	<ul style="list-style-type: none"> 마을 행사를 주로 지원한다.
	노인회	<ul style="list-style-type: none"> 1년에 1회 정기회의를 개최하며 마을에 일이 있을 때마다 회의를 수시로 연다.
영농조합법인, 마을기업, 작목반 등	없음	<ul style="list-style-type: none"> 없음.
마을 축제·행사	점심, 저녁	<ul style="list-style-type: none"> 농번기에는 제공하지 않는다.
	삼복	<ul style="list-style-type: none"> 특별한 기재 사항 없다.
	대보름 [척사(웃놀이)대회]	<ul style="list-style-type: none"> 달 쥘 태우기는 하지 않는다.
	명절	<ul style="list-style-type: none"> 추석쯤에 마을 자체적으로 경로잔치를 한다.
	대동제	<ul style="list-style-type: none"> 마을 정기총회가 열린다.
	<ul style="list-style-type: none"> 이외 진행되는 마을 축제, 행사 없다. 	
특이사항	없음.	

□ 마을 지도

우성면 오동리



1. 오동리 마을회관

2. 평산 신씨 선산, 제실

3. 말무덤

4. 돌방무덤

5. 옹기율터

6. 나룻터