



<우성면 상서2리>



1 상서2리 마을회관



2 상서2리 할머니경로당



3 상서초등학교



4 상서정미소



5 태상전



6 보육시설

- 고속도로
- 국도
- 행정리 경계
- 자연마을명
- 마을자원
- ◆ 농협창고 (3곳)
- 확대지도

공주시 마을 자원 조사표

1. 마을 주소 : 우성면 상서2리 / 자연마을 명 : 세주막거리, 개경자, 질푼이(2), 철목이(2) (4개, 6개 반)								
2. 대표자 성명 : 오** 직책 : 이장 휴대전화 : 010-****-****								
3. 마을 인구 : 주민 수 : 365명, 가구 수 : 188세대, 1인 가구 : 82가구, 빈집 : 가구 ※ [마을 추산] 주민 수 : 약 366명, 가구 수 : 170세대, 1인 가구 : 40가구, 빈집 : 10가구								
구분	총합	0~14	15~19	20~29	30~49	50~64	65~79	80 이상
총합	365	16	11	32	57	124	83	42
남자	194	11	6	25	30	65	39	18
여자	171	5	5	7	27	59	44	24
4. 마을주민의 직업 (마을주민 추산 기준)								
구분	농 가				비농가			기타
인원수	90가구				80가구			
5. 마을 주요 자원 (전체 조사 후 정리)								
자연환경	문동천.							
경제	벼, 마늘, 상서 정미소, 농협창고 3동.							
공동체	상서초등학교, 상서초등학교 병설 유치원, 나누리 어린이집.							
역사 문화	태상전, 태상전 제례.							
6. 마을사업 추진실적								
년도	사업명	사업비(백만 원)	소관부서	사업내용				
2022	우성면 12차 생활민원 사업 (내산1리 마을 정비공사 및 상서2리 도로포장 공사) 시행	9.9	우성면	도로포장				
2022	우성면 5차 생활민원 사업 (상서2리 스틸그레이팅 설치)	3.3	우성면	스틸그레이팅 설치				
2022	2022년 우성면 상서2리 농로 포장 공사	18.1	우성면	농로 포장				
2021	우성면 상서2리(749-1) 마을안길 확장·포장 공사	24.9	본청	마을안길 확장·포장 공사				
2021	우성면 상서2리 태상전 및 삼문 보수 정비공사	19.1	본청	태상전 보수공사				
2021	우성면 상서2리 수로 복개 공사	22.3	본청	수로 복개 공사				
2020	생활민원 사업 (상서2리, 옥성1리 정비사업)	3	우성면	정비사업				
2020	상서2리 농로 포장 공사	15.7	우성면	농로 포장 공사				

7. 귀농·귀촌 인구(최근 10년간)						
귀농·귀촌 가구 수			귀농·귀촌 인구수			
1			2			
8. 다문화가족						
다문화가족 가구 수		다문화가족 인구수		다문화가족 자녀 수(미성년)		
없음		없음		없음		
9. 마을회관						
신축년도	규모(평수)	사용 빈도(월)	경로당 겸용 여부	토지 소유주	건축물 소유주	
남	1986	100 (1, 2층 각 50평)	매일	겸용	마을회	마을회
여	1999	30	매일	겸용	마을회	마을회
<ul style="list-style-type: none"> 남자 경로당과 여자 경로당이 별도의 건물로 되어 있으며, 경로당 건립 때부터 따로 지어졌다고 함. 과거에는 남자 경로당 2층에서 결혼 등의 행사도 진행하였음. 여자 경로당은 3, 4반 마을회관으로 지어졌으나 현재는 여자 경로당에서 사용함. 						
10. 마을 대표자(이장, 노인회장, 부녀회장, 청년회장, 사업추진위원장 등)						
구 분	성 명	연락처(이장님만), e-mail				
이 장	오**	010-****-****				
노인회장(남)	오**	-				
노인회장(여)	성**	-				
부녀회장	김**	-				
청년회장	오**	-				
추진(개발)위원장	오**	-				
지도자	이**	-				
반장	-	-				
반장	-	-				
반장	-	-				
11. 마을 규약(정관), 고유번호증 유무(영농조합, 마을기업의 정관 유무)						
단체명	대표자	고유번호(사업자번호)				
상서2리 경로당	강**	유				
상서2리 (여) 경로당	성**	유				

12. 마을 기금운용 현황				
단체명	금융기관명	예금주와 단체명 일치 여부	예금액(개략)	사용현황 및 기금확보 방법 (ex, 마을 행사, 한전 납부금 등)
상서2리 마을회	**	**	**	**
13. 주택 현황				
5년 내 신축		빈집		슬레이트(거주지)
1		4		10
14. 정주 여건				
상수도 (지하수, 간이, 광역)	도시가스	LPG (탱크, 개인)	광대역통합망 (유무선, 방송 및 인터넷)	하수도
광역 상수도	X	O	O	X (정화조 사용)
15. 마을의 유래 - 마을 명, 자연마을 명, 구전설화				
<p>[연혁·유래] 백제 때는 웅천에 속한 들. 신라 때는 웅주에 속했으며, 고려 때는 공주목에 속했음. 조선시대 때는 공주군에 속했으며 조선시대 말엽엔 공주군 우정면의 지역이었음. 1914년 행정구역 개편 때 上堂里(상당리), 下堂里(하당리), 中村里(중촌리), 盧山里(노산리), 勒峙(혁치), 西酒幕里(서주막리), 岩回里(암회리), 哲目里(철목리), 吳山里(오산리), 西豐里(서풍리)의 각 일부와 성두면의 일부를 병합하여 상당과 서풍의 이름을 따서 상서리라 한 후 우정면에 편입되었음. [출처] 공주지명지(1997)</p> <p>[명칭·유래] 행정구역 개편 전의 이름인 상당리(上堂里)와 서풍리(西豐里)에서 '상(上)'과 '서(西)'를 따서 '상서(上西)'가 됨. [출처] 한국학중앙연구원 - 향토문화전자대전(2023.01.10)</p> <p>질푼니, 질푼 [마을] [유래 1] 지형이 질푼하게 되어 있어서 그리 부른다고 한다. 마을 뒷산에 칠판리라는 못자리가 있다. 이 못자리에 묘를 쓰면 7대 판서를 누린다는 명당이였다. 묘를 쓴 사람은 좋지만 마을에 재난이 닥쳐온다고 해서 마을에서는 동민들이 묘를 쓰는 것을 말리고 있었다. 못자리 옆에는 우물이 하나 있는데, 만약 남몰래 여기에 묘를 쓰면 우물의 물이 흐려진다고 한다. 그래서 우물물이 흐려지면 동민이 모두 곡괭이를 들고 산에 올라와서 묘를 찾는다. 그래서 지금까지 아무도 여기에 묘를 못 쓰고 있다고 한다. 길푼리 또는 하당이라고도 한다. [유래 2] '칠푼이'에서 유래하여 '질푼이'가 되었다는 설이 있음. [출처] 공주지명지(1997)</p> <p>서풍거리 [마을] 큰 길이 있는 마을이라 서풍리 또는 西豐이라고도 부름. [출처] 공주지명지(1997)</p> <p>서주막(세주막) 거리 [마을] [유래 1] 옛날부터 주막이 있는 마을인데, 서풍거리 옆 주막이 있는 마을이어서 서주막거리라 부름. [유래 2] 서 서방네가 술장사하였다고 하여서 서주막거리라 함. [출처] 공주지명지(1997)</p> <p>뱀고지, 뱀꼬지 [마을] 마을 뒷산이 뱀처럼 생겼다 해서 뱀고지라 부른다고 함. 뱀고지 또는 뱀고지, 배양고지, 배양동이라고 부르는 마을임. [출처] 공주지명지(1997)</p>				

당산 [마을]

산 높이는 155m나 되는 산인데, 산에 산제당이 있으며, 그 아래에 인조 때의 조선시대 판서 吳百齡(오백령)의 묘소가 있음. 당산 아래에 마을이 있는데, 이 마을도 산 명에 따라 당산이라고 부름.

[출처] 공주지명지(1997)

매봉재 [산]

조선시대부터 일제 초, 3·1운동 시절, 태평양 전쟁까지 봉홧불을 올리던 곳이라고 하여 매봉재라 함. 마을주민 인터뷰(2023.02.02.) 결과 봉화에 대해서는 모르고 있음.

서낭댕이 [터]



성황당이 있던 자리라 해서 서낭댕이라 하며, 이곳에 도깨비 바위가 있다고 함.

[출처] 공주지명지(1997)

16. 마을 홈페이지(SNS) 여부 (홈페이지, 블로그, 밴드, 카페 등)

- 스마트 방송이나 휴대전화 문자로 함.



□ 마을의 자연 자원

구 분	세부 항목, 규모 및 주요 특징	
	자원명(위치)	세부 설명
지리적 일반현황 (지리적특성)	<ul style="list-style-type: none"> • 우성면의 중부에 있다. 하천 연변의 평야는 벼농사 지대이며, 산기슭은 밭농사 지대이다. 국도 32호선이 남단을 동서 방향으로 지나고 있고, 지방도 625번은 남북 방향으로 뻗어 남쪽으로는 옥성리에, 북쪽으로는 국도 32호선과 시도 36번에 연결된다. 시도 11번과 시도 36번도 남북 방향으로 뻗어 남쪽으로는 옥성리에, 북쪽으로는 도천리에 연결된다. 이 외에도 시도 36번이 동서 방향으로 뻗어 동쪽으로는 국도 32호선과 지방도 625번에, 서쪽으로는 방문리에 연결된다. <p>[출처] 한국학중앙연구원 - 향토문화전자대전</p>	
동식물	없음	<ul style="list-style-type: none"> • 보호수 등의 자원은 없음.
농업 경관	 <p>그림 1 상서2리 경작지</p>	<ul style="list-style-type: none"> • 마을 내 경작지에서는 주로 벼와 텃밭 작물의 재배가 이루어지며 텃밭 작물로는 파, 마늘 등의 다양한 작물이 재배된다. 텃밭은 민가와 인접하여 위치한다.
농촌 경관	 <p>그림 2 상서2리 마을 전경</p>	<ul style="list-style-type: none"> • 전형적인 농촌 마을의 풍경을 보이고 있으며 마을 내 도로는 대부분 포장되어 있다.

□ 마을의 자연 자원

구 분	세부 항목, 규모 및 주요 특징	
	자원명(위치)	세부 설명
자연경관	문동천	<ul style="list-style-type: none"> 충청남도 공주시 우성면 방문리 갈미봉에서 발원하여 남쪽으로 흐르다 옥성리에서 유구천으로 합류하는 지방하천이다. 금강 수계의 지방하천으로 금강의 제2 지류, 유구천의 제1 지류이다. 하천의 수계는 본류인 문동천과 새터말천·함작골천·가말을천 등 5개의 소하천으로 이루어져 있다. 하천 연장은 4.22km, 유로연장은 6.17km, 유역면적은 7.44km²이다. <p>[출처] 네이버 지식백과</p>
특이사항	<ul style="list-style-type: none"> 특이기재 사항 없음. 	



□ 마을의 역사 문화자원

자원 분야	세부 항목, 규모 및 주요 특징	
	자원명	세부 설명
유형 역사 문화자원	 <p>그림 3 태상전 제례 모습(출처 : 공주시청)</p>  <p>그림 4 태상전 전경</p>	<ul style="list-style-type: none"> 단군 등의 역대 임금에 대한 제사를 올린다고 함. 오**라는 사람이 관리했다고 함. 마을주민들은 해당 행사나 시설에 대하여 구체적으로는 알지 못하고 있었음.
무형 역사 문화자원	<ul style="list-style-type: none"> 없음. 	
인적 자원	<ul style="list-style-type: none"> 짚공예 하시는 분이 있었으나 계승자 없이 돌아가셨음. 	



□ 마을의 경제자원

구 분	세부 항목, 규모 및 주요 특징	
	자원명	세부 설명
농·림·축·수산물	벼	• 벼를 주로 생산하며 대체로 일반 판매한다.
	마늘	• 텃밭 작물로 마늘을 주로 재배하는데 마을 내에서 비교적 젊은 사람들이 재배한다고 한다.
음식 및 식품	• 없음.	
특이사항	• 특이기재 사항 없음.	

□ 마을의 경제자원 2

구 분	세부 항목, 규모 및 주요 특징	
	자원명	세부 설명
시설자원	 그림 5 상서 정미소	• 개인 점포이며 마을주민이나 외지 주민이 사용한다.
	 그림 6 상서2리 농협창고	• 2개는 보관용, 1개는 임대로 주어 마을회 기금으로 적립한다.
	관광·휴양 시설	• 없음.
	산업시설, 태양광, 기타	• 없음.
특이사항	• 특이기재 사항 없음.	

□ 마을의 공동체 자원(주 이용시설 위치 확인)

자원 분야	세부 항목, 규모 및 주요 특징	
	자원명	세부 설명 및 위치
교육시설 (마을회관부터 거리 확인)	 그림 7 상서초등학교	<ul style="list-style-type: none"> 상서2리뿐만 아니라 다른 동네나 시에서도 학생들이 다닌다. 상서2리 학생은 30% 정도 된다고 한다. 기마장과 풍물놀이 등의 특성화 프로그램을 운영한다.
	상서초등학교 병설 유치원	<ul style="list-style-type: none"> 상서초등학교에 부설된 병설 유치원.
	 그림 8 나누리 어린이집	<ul style="list-style-type: none"> 민간에서 운영 중인 어린이집으로 12명의 원아가 있다.
복지·의료시설	없음	<ul style="list-style-type: none"> 의료 서비스는 공주 시내에서 이용한다고 한다.
문화여가시설		<ul style="list-style-type: none"> 마을회관 외에 별도의 여가시설은 없다.
마을조직 및 공동체 활동 (마을회, 부녀회, 청년회, 노인회 등)	마을회	<ul style="list-style-type: none"> 마을 대소사 관장.
	노인회	<ul style="list-style-type: none"> 마을 대소사 고문 또는 마을 청소 진행.
	청년회	<ul style="list-style-type: none"> 마을 행사 도움.
	부녀회	<ul style="list-style-type: none"> 마을 행사 대접.
영농조합법인, 마을기업, 작목반 등	<ul style="list-style-type: none"> 없음. 	
마을 축제·행사	대동계	<ul style="list-style-type: none"> 개발 계가 진행.
	척사(웃놀이)대회	<ul style="list-style-type: none"> 진행하지 않는다.
	봄·가을 나들이	<ul style="list-style-type: none"> 노인회, 부녀회에서 진행한다고 한다.
	삼복	<ul style="list-style-type: none"> 음식 대접을 한다.
특이사항	<ul style="list-style-type: none"> 마을 내에서 중학교 통학은 대체로 우성중학교로 가며, 고등학교는 공주 시내에서 통학한다고 한다. 시내버스 하루에 72대 정도 지나가고, 시내 접근성이 매우 좋아 생활 서비스는 시내로 이동하여 이용한다고 한다. 	

마을회관 사진



그림 9 상서2리 마을회관 및 경로당(남자) 전경



그림 10 상서2리 경로당(여자) 전경

□ 마을 지도

우성면 상서2리

