



1 목천1리 마을회관



2 시설원예목천작목반



3 쌍둥구나무



4 소물



5 둥구나무



6 느티나무

— 고속도로

— 국도

— 행정리 경계

— 정안천

○ 자연마을명

● 마을자원

□ 확대지도



공주시 마을 자원 조사표

1. 마을 주소 : 우성면 목천1리 / 자연마을 명 : 구리미, 상춘, 평뜸, 별운산, 월곡 마을(5개, 6개 반)								
2. 대표자 성명 : 오** 직책 : 이장 휴대전화 : 010-****-****								
3. 마을 인구 : 주민 수 : 354명, 가구 수 : 188세대, 1인 가구 : 86가구, 빈집 : 3가구 ※ [마을 추산] 주민 수 : 약 500명, 가구 수 : 180세대, 1인 가구 : 30가구 이상, 빈집 : 3가구								
구분	총합	0~14	15~19	20~29	30~49	50~64	65~79	80 이상
총합	354	18	14	25	74	93	89	41
남자	195	11	5	13	49	55	50	12
여자	159	7	9	12	25	38	39	29
4. 마을주민의 직업 (마을주민 추산 기준)								
구분	농 가			비농가			기타	
인원수	150가구			38가구				
5. 마을 주요 자원 (전체 조사 후 정리)								
자연환경	보호수(느티나무, 쌍둥그나무), 정안천.							
경제	벼, 오이, 포도, 인절미, 시설 원예 목천 작목반.							
공동체	목천 작목반, 바위 작목반.							
역사 문화	소물.							
6. 마을사업 추진실적								
년도	사업명	사업비(백만 원)		소관부서		사업내용		
2020	우성면 목천1리 배수로 정비공사	17		본청		배수로 정비공사		
	목천1리 배수로 정비공사	12		우성면		배수로 정비공사		
7. 귀농·귀촌 인구(최근 10년간)								
귀농·귀촌 가구 수				귀농·귀촌 인구수				
10				15				
8. 다문화가족								
다문화가족 가구 수		다문화가족 인구수			다문화가족 자녀 수(미성년)			
2		4			2			


9. 마을회관					
신축년도	규모(평수)	사용 빈도(월)	경로당 겸용 여부	토지 소유주	건축물 소유주
1996	50	매일	겸	마을회	마을회
<ul style="list-style-type: none"> • (시설 노후) 2층 천장 누수로 수리 예정. • 할머니들은 경로당에서 식사, 할아버지는 집에서 먹고 경로당 방문. • 할머니들이 경로당 주로 사용하고, 할아버지는 경로당 뒤에 있는 임시건축물에서 지냄. 					
10. 마을 대표자(이장, 노인회장, 부녀회장, 청년회장, 사업추진위원장 등)					
구 분	성 명	연락처(이장님만), e-mail			
이장	오**	010-****-****			
노인회장	정**	-			
부녀회장	박**	-			
청년회장	노**	-			
추진(개발)위원장	노**	-			
지도자	노**	-			
1 반장	변**	-			
2 반장	오**	-			
3 반장	노**	-			
4 반장	정**	-			
5 반장	임**	-			
6 반장	김**	-			
11. 마을 규약(정관), 고유번호증 유무(영농조합, 마을기업의 정관 유무)					
단체명	대표자	고유번호(사업자번호)			
목천1리 마을회	오**	○			
목천1리 경로당	정**	○			
12. 마을 기금운용 현황					
단체명	금융기관명	예금주와 단체명 일치 여부	예금액(개략)	사용현황 및 기금확보 방법 (ex, 마을 행사, 한전 납부금 등)	
목천1리 마을회	**	**	**	**	

13. 주택 현황				
5년 내 신축	빈집		슬레이트(거주지)	
2	3 (일부 빈집에 외국인노동자 거주)		70~80	
14. 정주 여건				
상수도 (지하수, 간이, 광역)	도시가스	LPG (탱크, 개인)	광대역통합망 (유무선, 방송 및 인터넷)	하수도
광역	×	개인	○	×
<ul style="list-style-type: none"> • 하수도 설치 사업에 선정되었으나 공사는 아직 이루어지지 않음. 				
15. 마을의 유래 - 마을 명, 자연마을 명, 구전설화				
<p>[연혁·유래] 충청남도 공주시 우성면에 속하는 법정리로 행정구역 개편 전의 이름인 목동(木洞)과 우천리(牛泉里)에서 '목(木)'과 '천(泉)'을 따서 '목천(木泉)'이 되었다. [출처] 공주지명지(1997)</p> <p>별운산, 구리미 [마을] 구리미에서 따로 마을이 자리해 있다 해서 별운산이라고 불린다, [출처] 공주시청 홈페이지 - https://www.gongju.go.kr/kr/sub05_01_02.do?partCode=0117 (2023.01.10.)</p> <p>상대 [마을] 서산 위쪽으로 마을이 있는데 이 마을이 상대라고 부르는 마을이다. [출처] 공주시청 홈페이지 - https://www.gongju.go.kr/kr/sub05_01_02.do?partCode=0117 (2023.01.10.)</p> <p>서산 [마을] 마을 뒷산에 서 씨의 산소가 있다 해서 서산 또는 서산소라 부르는 마을이다. [출처] 공주시청 홈페이지 - https://www.gongju.go.kr/kr/sub05_01_02.do?partCode=0117 (2023.01.10.)</p> <p>월곡 [마을] 마을 지형이 반달과 같다 하고, 반달이 계곡에 비친 마을이란 뜻에서 월곡이라 부른다. [출처] 공주시청 홈페이지 - https://www.gongju.go.kr/kr/sub05_01_02.do?partCode=0117 (2023.01.10.)</p> <p>평촌, 평뜸 [마을] 별판에 마을이 있다 해서 그리 부른다. 평뜸이라고도 한다. [출처] 공주시청 홈페이지 - https://www.gongju.go.kr/kr/sub05_01_02.do?partCode=0117 (2023.01.10.)</p> <p>통북골 [마을] [출처] 공주시청 홈페이지 - https://www.gongju.go.kr/kr/sub05_01_02.do?partCode=0117 (2023.01.10.)</p>				
16. 마을 홈페이지(SNS) 여부 (홈페이지, 블로그, 밴드, 카페 등)				
<ul style="list-style-type: none"> • 없음. (마을 관련 공지 사항은 휴대전화 문자를 통해 이루어짐) 				


□ 마을의 자연 자원

구 분	세부 항목, 규모 및 주요 특징	
	자원명(위치)	세부 설명
지리적 일반현황 (지리적특성)	<ul style="list-style-type: none"> 무성산 자락과 정안천 사이에 자리한 마을로 마을 대부분은 골짜기에 분포하고 있다. 평야 지역에도 민가가 일부 있다. 기존에는 정안천 변 평야 지대에 마을이 있었다고 하나 정안천의 잦은 범람으로 현재의 위치로 마을이 이전하였다고 한다. 	
동식물	느티나무	<ul style="list-style-type: none"> 400년 수령의 마을 보호수.
	쌍둥그나무	<ul style="list-style-type: none"> 마을의 보호수. 공주시에 유일한 쌍둥그나무.
농업 경관	 <p>그림 1 목천1리 경작지</p>	<ul style="list-style-type: none"> 논농사와 밭농사가 이루어진다. 비닐하우스 시설에서는 오이 재배를 주로 하며, 일부 농가에서 포도를 재배한다.
농촌 경관	 <p>그림 2 목천1리 전경</p>	<ul style="list-style-type: none"> 목천1리의 마을들은 대체로 산골에 형성되어 있다. 골짜기 사이에 민가가 주로 분포하며, 산골과 농촌 마을의 혼합적인 형태를 보인다.
자연경관	정안천	<ul style="list-style-type: none"> 충청남도 공주시 정안면 산성리·문천리 경계에서 발원하여 신관동에서 금강으로 흘러드는 하천. 마을의 농경지는 정안천 충적평야 지대에 형성되어 있다. <p>[출처]한국학중앙연구원 - 향토문화전자대전(2023.01.12.)</p>
특이사항	<ul style="list-style-type: none"> 과거에는 정안천의 범람으로 인해 마을이 자주 침수되었다. 현재 위치로 마을이 이전하게 된 배경이라고 한다. 	

□ 마을의 역사 문화자원

자원 분야	세부 항목, 규모 및 주요 특징	
	자원명	세부 설명
유형 역사 문화자원	 <p>그림 3 운산서숙 터</p>	<ul style="list-style-type: none"> 조선 후기 공주 출신의 문신인 노이형이 지은 서숙. 운산서숙을 열어 후학을 양성하였다고 한다.
		<ul style="list-style-type: none"> 현재는 흔적조차 남아있지 않고, 주민들 사이에 구전으로만 전해지고 있다.

□ 마을의 역사 문화자원

자원 분야	세부 항목, 규모 및 주요 특징	
	자원명	세부 설명
유형 역사 문화자원	 <p>그림 4 소물</p>	<ul style="list-style-type: none"> 충청남도 공주시 우성면 목천리에 있는 조선시대의 우물. 조선 중기 대 인조가 이괄의 난을 피하여 공주로 피난을 갔을 때, 소가 기갈이 심하여 보이자 물을 먹고 간 후로 유명해졌으며, 면 이름도 우정면이라 하여 70개 리를 관할하다가, 1914년에 우성면이 되었다. 공주시에서 북쪽으로 6.6 km 정도 떨어진 목천리 월곡의 마을회관에서 남쪽으로 550~600m 정도 떨어진 들판 가운데 있다. 소물은 1997년 6월 5일 공주시 기념물 제23호로 지정되었으며, 공주시에서 우물터 앞에 향나무를 심고, 표지판을 세우는 등 유적지로 조성, 관리해 오고 있다. 목천리 주민의 증언에 의하면 60~70년 전까지 소물을 식수로 이용하였다고 하나, 5년 전쯤 주변 농경지를 정리하면서 현재 물이 마른 상태라고 한다. 공주시 및 우성면에서 정기적으로 점검 및 관리를 하고 있으며, 요즘도 소물을 보러 오는 관광객이 많다고 한다. <p>[출처] 한국학중앙연구원 - 향토문화전자대전(2023.01.10.)</p>
무형 역사 문화자원	<ul style="list-style-type: none"> 기재 사항 없음. 	
인적 자원	<ul style="list-style-type: none"> 기재 사항 없음. 	
특이사항	<ul style="list-style-type: none"> 과거에는 이곳에 만경 노 씨가 집성촌을 이루며 살았다고 하나 현재는 노 씨 어르신들이 대부분 돌아가시고 노씨 집안에 시집을 온 할머니들만 일부 거주하고 있다고 한다. 목천1리 1반에 제실과 선산이 있다고 한다. 	

□ 마을의 경제자원

구 분	세부 항목, 규모 및 주요 특징	
	자원명	세부 설명
농·림·축·수산물	벼	<ul style="list-style-type: none"> 마을 내 논에서 벼농사를 짓고 있다.
	오이	<ul style="list-style-type: none"> 마을 내 비닐하우스에서는 오이를 재배하며, 오이 작목반이 있다.
	포도	<ul style="list-style-type: none"> 일부 농가에서 재배하고 있다.



□ 마을의 경제자원

구 분	세부 항목, 규모 및 주요 특징	
	자원명	세부 설명
음식 및 식품	인절미	• 조선시대 인절미의 유래로 알려져 있으나 현재 목천2리에서 관련 행사를 진행하고 있다.
특이사항	<ul style="list-style-type: none"> • 농토가 많아서 우성면에서 가장 많은 직불금을 받는다. • 마을회 소유의 토지가 일부 있다. 	

□ 마을의 경제자원 2

구 분	세부 항목, 규모 및 주요 특징		
	자원명	세부 설명	
시설 자원	농업 관련 시설	시설 원예 목천 작목반	• 목천 작목반, 바위 작목반에서 공동으로 운영한다.
	관광·휴양 시설	없음	• 없음.
	산업시설, 태양광, 기타	없음	• 없음.
	사업체	T & G Brush	• 우성면 목천리 733에 있는 비 및 솔 제조업체이며, 가끔 마을에 칫솔 등을 제공한다.
삼정 가스 화학		• 우성면 목천리 554-1에 있는 산업용 가스 제조업체.	
특이사항	• 기재 사항 없음.		

□ 마을의 공동체 자원(주 이용시설 위치 확인)

자원 분야	세부 항목, 규모 및 주요 특징	
	자원명	세부 설명 및 위치
마을회관	 <p>그림 5 목천1리 마을회관</p>	<ul style="list-style-type: none"> • 목천1리 마을회관 겸 목천1리 경로당으로 사용하고 있으며, 평뜸 마을에 있다. • 2층 건물이며 무더위·한파 쉼터로 지정되어있다. • 할머니들은 마을회관을 사용하는데 할아버지들은 마을회관 옆에 있는 임시 건물을 주로 사용한다. • 할아버지들이 임시 건물에 머무는 것이 더 편하다고 하여 임시 건물에서 주로 머무신다고 한다. • 회관 2층에 누수가 발견되어 우성면에 수리를 요청한 상태라고 한다.
	 <p>그림 6 목천1리 마을회관 임시 건물</p>	

□ 마을의 공동체 자원(주 이용시설 위치 확인)

자원 분야	세부 항목, 규모 및 주요 특징	
	자원명	세부 설명 및 위치
교육시설 (마을회관부터 거리 확인)	없음	• 초등학교는 인근의 귀산초등학교로 통학하며 중학교, 고등학교는 공주 시내에 있는 학교로 통학한다고 한다.
복지·의료시설	없음	• 마을주민들은 주로 귀산리 보건진료소를 이용한다.
문화여가시설	없음	• 없음.
마을조직 및 공동체 활동 (마을회, 부녀회, 청년회, 노인회 등)	청년회	• 체육대회 때 도움을 요청하는 편, 마을 임원으로 포함되지 않는다고 한다.
	노인회	• 마을 대소사 고문.
	마을회	• 마을 대소사를 관장하며 연말에 정기총회를 개최한다.
	부녀회(새마을회)	• 특별한 일이 있을 때 부녀회에서 음식 대접을 한다.
영농조합법인, 마을기업, 작목반 등	목천 작목반	• 공동으로 오이 집하장을 운영한다. • 시에서 지원받으며, 관리는 작목반에서 한다.
	바위 작목반	
마을 축제·행사	총회 동계	• 특이기자 사항 없음.
	음식 대접	• 부녀회에서 제공한다.
	대보름 [척사(웃놀이)대회]	• 노인회에서 주도하며 윷놀이를 진행한다.
	나들이	• 노인회에서 1년에 한 번 진행한다.
특이사항	• 기자 사항 없음.	

□ 마을 지도

우성면 목천1리

