

1 단지리 마을회관



2 단지리 공동식당



3 단지리 게이트볼장



4 오백령 사우



5 오시수 신도비



6 동북오씨 삼위  
호열 정려



7 공주 단지리 고분군

- 고속도로
- 우성문화마을
- 국도
- 자연마을명
- 마을자원
- 유구천
- 행정리 경계

## 공주시 마을 자원 조사표

<b>1. 마을 주소 :</b> 우성면 단지리 / 자연마을 명 : 가마굴, 단평, 월구리, 지계실, 문화마을(2) 마을(4개, 7개 반)								
<b>2. 대표자 성명 :</b> 심**                    직책 : 이장                    휴대전화 : 010-****-****								
<b>3. 마을 인구 :</b> 주민 수 : 239명, 가구 수 : 130세대, 1인 가구 : 61가구, 빈집 : 5가구								
구분	총합	0~14	15~19	20~29	30~49	50~64	65~79	80 이상
총합	239	8	8	16	41	69	61	36
남자	121	2	5	8	19	45	29	13
여자	118	6	3	8	22	24	32	23
• 1인 가구 상당수가 고령임.								
<b>4. 마을주민의 직업</b>								
구분	농 가			비농가			기타	
인원수	58가구			72가구				
<b>5. 마을 주요 자원 (전체 조사 후 정리)</b>								
자연환경	우성 농조들.							
경제	벼, 마늘.							
공동체	단지리 게이트볼장, 어린이 놀이터.							
역사 문화	공주 우성면 단지리 고분군, 오백령 사우, 오시수 신도비.							
<b>6. 마을사업 추진실적</b>								
년도	사업명	사업비(백만 원)		소관부서		사업내용		
2020	단지리 배수로 설치공사	13.3		우성면				
	우성면 단지리 게이트볼장 증축 소방공사	3.3		본청				
	우성면 단지리 게이트볼장 증축공사(전기분야)	18.2		본청				
	우성면 단지리 게이트볼장 증축공사	276.4		본청				
	우성면 단지리 마을회관 보수 및 리모델링 공사(건축)	14.2		본청				
	우성면 단지리 마을회관 보수 및 리모델링 전기공사	2.5		본청				
	단지리 주차장 조성 및 마을안길 정비공사	15.9		우성면				
2021	우성면 단지리 아스콘 덧씌우기 공사	25.7		본청				

6. 마을사업 추진실적					
년도	사업명	사업비(백만 원)	소관부서	사업내용	
2021	생활민원 사업(단지리 외 1개 리 마을안길 정비공사)	5.7	우성면		
	단지리 게이트볼장 조명 교체공사	6.7	본청		
2022	우성면 단지리 게이트볼장 개보수공사	20.4	본청		
	4차 생활민원 사업 (단지리, 내산리, 죽당리 수로관 설치공사) 시행	9.1	우성면		
	우성면 단지리 스틸그레이팅 보수공사 시행	8.1	우성면		
	우성면 11차 생활민원 사업 (대성1리 가드레일 보수 및 단지리 배수로 설치공사) 시행	8.4	우성면		
7. 귀농·귀촌 인구(최근 10년간)					
귀농·귀촌 가구 수		귀농·귀촌 인구수			
10		30			
8. 다문화가족					
다문화가족 가구 수		다문화가족 인구수		다문화가족 자녀 수(미성년)	
1		5		2	
9. 마을회관					
신축년도	규모(평수)	사용 빈도(월)	경로당 겸용 여부	토지 소유주	건축물 소유주
2003	40	매일	겸	공주시	공주시
<ul style="list-style-type: none"> <li>• 할머니들은 주로 마을회관, 할아버지는 게이트볼장 이용.</li> <li>• 공동식당(약 28평)이 마을회관 바로 옆에 위치해 행사마다 이용.</li> <li>• 마을회관, 공동식당, 주차장 부지의 규모는 합하여 250평 정도.</li> </ul>					
10. 마을 대표자(이장, 노인회장, 부녀회장, 청년회장, 사업추진위원장 등)					
구 분	성 명	연락처(이장님만), e-mail			
이 장	심**	010-****-****			
노인회장	조**	—			
부녀회장	이**	—			
청년회장	장**	—			
추진(개발)위원장	오**	—			
지도자	송**	—			
1 반장	지**	—			
2 반장	이**	—			
3 반장	박**	—			
4 반장	오**	—			
5 반장	김**	—			
6 반장	오**	—			
7 반장	장**	—			

11. 마을 규약(정관), 고유번호증 유무(영농조합, 마을기업의 정관 유무)				
단체명	대표자		고유번호(사업자번호)	
단지리 마을회	심**		○	
단지리 경로당	조**		○	
12. 마을 기금운용 현황				
단체명	금융기관명	예금주와 단체명 일치 여부	예금액(개략)	사용현황 및 기금확보 방법 (ex, 마을 행사, 한전 납부금 등)
단지리 마을회	**	**	**	**
13. 주택 현황				
5년 내 신축		빈집		슬레이트(거주지)
10		5		6
14. 정주 여건				
상수도 (지하수, 간이, 광역)	도시가스	LPG (탱크, 개인)	광대역통합망 (유무선, 방송 및 인터넷)	하수도
간이, 광역	X	O (개인)	○	○
<ul style="list-style-type: none"> <li>• 화목 보일러를 사용하는 가구가 10가구 있으며, 지열 보일러를 사용하는 가구가 10가구 있다.</li> </ul>				
15. 마을의 유래 - 마을 명, 자연마을 명, 구전설화(1)				
<p><b>[연혁·유래]</b>  백제 때는 웅천에 속했다. 신라 때는 웅주에 속했으며 고려 때는 공주목에 속했으며 조선시대 때는 공주군에 속했다. 조선시대 말엽엔 공주군 우정면의 지역으로서 산이 지게문 같고 丹坪驛(단평역)이 있었던 곳이라 하여 丹芝(단지)라 불렀다. 1914년 행정구역 개편 때 丹坪里(단평리), 芝谷里(지곡리), 粉土里(분토리), 月屈里(월굴리), 동천리의 각 일부를 병합하여 단지리라 하고 우정면에 편입되었다.  [출처] 공주지명지(1997)</p> <p><b>[명칭·유래]</b>  단평역(丹坪驛)이 있었고 산이 지게문 같다고 하여 단지(丹芝)라 하였다. 행정구역 개편 전의 이름인 단평(丹坪)과 지곡리(芝谷里)에서 '단(丹)'과 '지(芝)'를 따 '단지(丹芝)'가 되었다.  [출처] 한국학중앙연구원 - 향토문화전자대전(2023.01.10.)</p> <p><b>가마울골, 가말, 분터[마을]</b>  [유래] 옛날에 그릇을 굽는 가마가 있었다 해서 가마굴이라고 부르며, 또한 분토가 나오는 마을이라 분토골 또는 분토리라고도 부른다.  [출처] 공주지명지(1997)</p> <p><b>단평골, 역말 [마을]</b>  [유래] 조선시대 초엽에 단평역이 사곡면 고당리에 있다가 그 후에 이곳으로 옮겨 왔으므로 단평 또는 역말, 단평리라고도 부른다.  [출처] 공주지명지(1997)</p>				

## 15. 마을의 유래 - 마을 명, 자연마을 명, 구전설화(2)

### 월구리 [마을]

[유래] 마을 지형이 반달 모양이라 해서 월구리 또는 月屈里(월굴리)라 부르는 마을이다.

[출처] 공주지명지(1997)

### 지계실 [마을]

[유래] 지계실 또는 기제곡, 지곡이라고도 부르는데 지형이 지계문과 같이 되어 있다고 한다.

[출처] 공주지명지(1997)

### 토성터 [토성]

가마골 뒤, 흙으로 쌓은 산성으로 230간이나 되는 토성이 있다.




[출처] 투데이충남 [지명유래] 공주시 우성면 단지리 (2022.10.25.)

## 16. 마을 홈페이지(SNS) 여부 (홈페이지, 블로그, 밴드, 카페 등)


종류 : 밴드 이름 : 단지리 청년회

주소 : <https://band.us/band/61691524>

## □ 마을의 자연 자원

구 분	세부 항목, 규모 및 주요 특징	
	자원명(위치)	세부 설명
지리적 일반현황 (지리적특성)	<ul style="list-style-type: none"> <li>우성면의 중서부에 있다. 면적은 1.20km<sup>2</sup>이며, 총 경지 면적은 46.85ha로 면 전체 면적의 2.39%를 차지하고 있다. 유구천 연변의 평야는 벼농사 지대이며, 산기슭은 밭농사 지대이다. 하천 연변 평야 지대에는 지계실·가마골·단평·난대골 등의 자연마을이 들어서 있다. 국도 32호선이 북동~남서 방향으로 뻗어 북동쪽으로는 방문리에, 남서쪽으로는 동대리에 연결된다.</li> </ul> <p>[출처] 한국학중앙연구원 - 향토문화전자대전</p>	
동식물	느티나무 전나무	<ul style="list-style-type: none"> <li>마을의 보호수 역할을 하며, 둥그나무로 불리기도 한다.</li> <li>마을의 보호수 역할.</li> </ul>
농업 경관	 <p>그림 1 단지리 경작지</p>	<ul style="list-style-type: none"> <li>단지리에서 주로 재배하는 것은 벼로 수매 비율이 더 높은 것이 특징이다.</li> <li>농업경영체로 등록된 가구는 58가구이다.</li> <li>이외에 텃밭 작물을 재배한다.</li> </ul>
농촌 경관	 <p>그림 2 마을 경관(문화마을)</p>	<ul style="list-style-type: none"> <li>문화마을은 2000년에 지어진 마을로 비교적 현대적인 모습을 보인다. 다른 마을들은 대체로 골짜기에 자리하고 있으며, 군데군데 빈집이 목격된다. 주로 논과 밭이 마을 근처에 자리하고 있다.</li> </ul>
자연경관	 <p>그림 3 우성 농조들</p>	<ul style="list-style-type: none"> <li>충청남도 공주시 우성면 동대리, 단지리, 방문리, 왕성리, 대성리 일대에 있는 평야.</li> </ul> <p>[출처] 한국학중앙연구원 - 향토문화전자대전</p>
특이사항	없음	<ul style="list-style-type: none"> <li>없음.</li> </ul>

## □ 마을의 역사 문화자원

자원 분야	세부 항목, 규모 및 주요 특징	
	자원명	세부 설명
유형 역사 문화자원	단지리 토성	<ul style="list-style-type: none"> <li>• 백제시대의 토축산성.</li> <li>• 백제 웅진 시대의 산성 축조 방법, 방비 체제 등을 엿볼 수 있는 좋은 자료다. 또한 매우 가까운 거리에 단지리 횡혈묘가 있어 산성과 고분군과의 상관관계를 해명하는 데에도 유용한 자료가 된다.</li> </ul> <p>[출처] 한국학중앙연구원 - 향토문화전자대전(2023.01.10.)</p>
		<ul style="list-style-type: none"> <li>• 백제시대의 고분군.</li> <li>• 고분군은 단지리 토성이 자리 잡은 성재산 자락의 가파른 경사면 일대를 모두 포함하고 있다. 기존의 백제에서 일반적으로 조사되지 않았던 새로운 묘제 유형인 횡혈묘가 확인되었다.</li> <li>• 충남 기념물 186호.</li> </ul> <p>[출처] 한국학중앙연구원 - 향토문화전자대전(2023.01.10.)</p>
		<ul style="list-style-type: none"> <li>• 이괄의 난 때 인조를 호종했던 조선시대 문신 오백령의 사우로, 영정을 봉안하던 것이 사우로 발전했다.</li> </ul> <p>[출처] 한국학중앙연구원 - 향토문화전자대전(2023.01.10.)</p>
		<ul style="list-style-type: none"> <li>• 공주시 우성면 단지리 월굴에 있는 오시수의 신도비.</li> <li>• 공주시 향토문화유적 기념물 제18호.</li> </ul> <p>[출처] 한국학중앙연구원 - 향토문화전자대전(2023.01.10.)</p>
		<ul style="list-style-type: none"> <li>• 이 정려는 동복오씨(同福吳氏) 가문에서 배출한 오횡의 처 남원윤씨(南原尹氏 1606~1627) 오정창의 처 해주정씨(海州鄭氏 1636~1680), 며느리인 오시원의 처 진주 유씨(晉州劉氏 1658~1680)의 일행을 기리기 위해 세워졌다.</li> <li>• 공주시 향토문화유적 유형 제31호.</li> </ul> <p>[출처] 공주시 문화관광 홈페이지(2023.01.12.)</p>

## □ 마을의 역사 문화자원

자원 분야	세부 항목, 규모 및 주요 특징	
	자원명	세부 설명
무형 역사 문화자원	• 없음.	
인적자원	김정섭	<ul style="list-style-type: none"> <li>• 1965년 충청남도 공주시 우성면 단지리 출생.</li> <li>• 2018.07~2022.06 제9대 충청남도 공주시 시장.</li> </ul>
	오백령	<ul style="list-style-type: none"> <li>• 조선 중기 충청남도 공주에서 활동한 문신.</li> <li>• 충청남도 공주시 우성면 단지리 월굴에 오백령의 사우(祠宇)가 있다.</li> </ul> [출처] 한국학중앙연구원 - 향토문화전자대전(2023.01.11.)
	오시수	<ul style="list-style-type: none"> <li>• 조선 후기 충청남도 공주에서 활동한 문신.</li> <li>• 묘소는 충청남도 공주시 우성면 단지리 월굴마을 뒤 구릉에 있다.</li> </ul> [출처] 한국학중앙연구원 - 향토문화전자대전(2023.01.11.)
	최양래	<ul style="list-style-type: none"> <li>• 풍장 끈. 상쇠(농악에서 팽과리 제1주자)</li> </ul> [출처] 중도신문 기고문 '<기고>월 대보름의 세시 풍속과 공주의 국악 전통' 2020.02.08.기사 (2023.01.11.)
특이사항	• 과거에 오 씨 집성촌이 형성되어 있으나 오 씨는 현재 14가구 정도만 거주.	

## □ 마을의 경제자원

구 분	세부 항목, 규모 및 주요 특징	
	자원명	세부 설명
농·림·축·수산물	벼	• 단지리에서 가장 많이 재배되는 작물이며 4가구 정도는 벼를 수매하나 나머지는 개인이 소비한다.
	마늘	• 벼 다음으로 가장 많이 재배하는 작물로 우성면 마늘 작목반에 참가하고 있다.
음식 및 식품	없음	• 유명한 식품은 없다.
특이사항	• 없음.	



## □ 마을의 경제자원 2

구 분	세부 항목, 규모 및 주요 특징		
	자원명	세부 설명	
시설자원	농업 관련 시설	없음	• 없음.
	관광·휴양 시설	없음	• 없음.


## □ 마을의 경제자원 2

구 분		세부 항목, 규모 및 주요 특징	
		자원명	세부 설명
시설자원	산업시설, 태양광 기타	공공하수처리시설 (우성 우성면 단지리 57-2)	<ul style="list-style-type: none"> <li>시설용량 102m<sup>3</sup>/일, 처리량 62m<sup>3</sup>/일이며, 사업비 1,474 백만 원을 집행함.</li> <li>[출처] 충청남도공주시기본통계 (2020 통계 기준)</li> </ul>
	사업체	농협 식품 세림이레유통	<ul style="list-style-type: none"> <li>충남 공주시 우성면 우성길 19에 있는 물류, 유통 업체.</li> </ul>
		더불어 (면류제조업체)	<ul style="list-style-type: none"> <li>충남 공주시 우성면 우성길 27-30에 있는 냉면, 메밀, 생면 등 면류 생산 전문업체.</li> </ul>
		쌍마산업	<ul style="list-style-type: none"> <li>충남 공주시 우성면 지계실길 100에 자리한 포장 용기 생산업체.</li> </ul>
		청천 건설	<ul style="list-style-type: none"> <li>충남 공주시 우성면 지계실길 12에 있는 건설업체.</li> </ul>
	대성카센터	<ul style="list-style-type: none"> <li>충남 공주시 우성면 동대리길 129에 있는 자동차 정비 업체.</li> </ul>	

## □ 마을의 공동체 자원(주 이용시설 위치 확인)

자원 분야	세부 항목, 규모 및 주요 특징	
	자원명	세부 설명 및 위치
마을회관		<ul style="list-style-type: none"> <li>단지리 마을회관 겸 단지리 경로당으로 사용하고 있으며, 문화마을에 있다.</li> <li>1층 단층 건물이며, 무더위·한파 쉼터로 지정되어 있다.</li> </ul>
교육시설 (마을회관부터 거리 확인)	없음	<ul style="list-style-type: none"> <li>초등학교는 상서리의 상서초등학교, 동대리의 우성초등학교로 통학한다. 중학교는 우성중학교, 고등학교는 공주 시내로 통학한다.</li> </ul>
복지·의료시설	없음	<ul style="list-style-type: none"> <li>병원 등의 의료시설은 공주 시내에서 이용한다.</li> </ul>
문화여가시설		<ul style="list-style-type: none"> <li>단지리 마을회관 앞에 있는 게이트볼장.</li> <li>우성면에서 유일한 게이트볼장으로 공주시연합회 이용 빈도가 높고, 단지리 주민들도 많이 이용한다.</li> <li>(충청남도 공주시 우성면 단지문화마을길 10-52)</li> </ul>

## □ 마을의 공동체 자원(주 이용시설 위치 확인)

자원 분야	세부 항목, 규모 및 주요 특징	
	자원명	세부 설명 및 위치
문화여가시설	 그림 10 어린이 놀이터	<ul style="list-style-type: none"> <li>• 단지리 마을회관 앞에 있는 어린이놀이터.</li> <li>• 주변 지역민의 이용이 많다.</li> </ul> (충청남도 공주시 우성면 단지문화마을길 10-52)
마을조직 및 공동체 활동 (마을회, 부녀회, 청년회, 노인회 등)	부녀회	• 마을 대소사에 참여하며, 마을에서 운영되는 마을조직 중 제일 활발하게 운영된다.
	마을회	• 회의는 안건이 있을 때마다 개최되는 편이며, 대동계는 매년 꾸준히 열린다.
	개발위원회	• 마을조직의 회장과 반장이 함께 구성되어 있으며, 구성원은 21명이다.
영농조합법인, 마을기업, 작목반 등	없음	• 없음.
마을 축제·행사	대동계	• 특이기자 사항 없음.
	삼복	• 특이기자 사항 없음.
	대보름 척사(웃놀이)대회	• 웃놀이 등을 진행함.
	체육대회	우성면 체육대회에 정기적으로 참가하고 있다.
	마을 나들이	<ul style="list-style-type: none"> <li>• 2022년 12월에 갔던 나들이의 경우 58명 참여.</li> <li>• 마을 행사를 진행하면 항상 이 정도 참여하여 참여율이 높은 편에 속한다.</li> </ul>
	명절	• 귀성객 중 젊은 연령대의 주민들이 족구장에 모여 잔치를 연다.
특이사항	• 기자 사항 없음.	

# □ 마을 지도

## 우성면 단지리

