

# <탄천면 광명리>



1 광명리 경로당



2 보호수-느티나무



3 백곡소류지



4 사곡소류지



5 연안 이씨 재실



6 호자비



7 족구장



8 광명리 게이트볼장



9 지당자연사박물관



10 광명산업

## [확대지도(텃골 · 절골)]



- 고속도로
- 행정리 경계
- 광명천 · 석성천
- 확대지도
- 자연마을명
- 마을자원
- 마을 소유 부동산(3곳)

## 공주시 마을 자원 조사표

<b>1. 마을 주소</b> : 탄천면 광명리 / 자연마을 명 : 금봉골, 외마루, 텃골, 절골, 땃골, 원봉, 망덕 마을(7개, 7반)								
<b>2. 대표자 성명</b> :           이**                   직책 : 이장                   휴대전화 : 010-****-****								
<b>3. 마을 인구</b> : 주민 수 : 131명, 가구 수 : 90세대, 1인 가구 : 57가구, 빈집 : - 가구 ※ [마을 추산] 주민 수 : 120명, 가구 수 80세대, 1인 가구 : 30가구, 빈집 : 7가구(미관리), 12가구(관리)								
구분	총합	0~14	15~19	20~29	30~49	50~64	65~79	80 이상
총합	131	4	1	6	4	46	33	38
남자	70	3	1	3	3	31	20	12
여자	61	1	0	3	1	15	13	36
<b>4. 마을 주민의 직업 (마을주민 추산 기준)</b>								
구분	농 가				비농가			기타
인원수	47가구				33가구			
<b>5. 마을 주요 자원 (전체 조사 후 정리)</b>								
자연환경	광명천, 백곡소류지, 사곡소류지.							
경제	쌀, 밤, 탄천면 광명리 게이트볼장, 족구장, 광명산업.							
공동체	지당 자연사 박물관, 광명리 영농조합법인.							
역사 문화	없음.							
<b>6. 마을사업 추진실적</b>								
년도	사업명	사업비(백만 원)	소관부서	사업내용				
2020	탄천면 광명리 배수로 정비공사	16.7	본청	배수로 정비공사				
	광명리 마을안길 정비공사 시행결의	12.1	탄천면	마을안길 정비공사				
	광명리 배수로 정비공사 시행결의	2.6	탄천면	배수로 정비공사				
	소규모주민숙원사업 (광명리(금봉골) 용수로 설치공사 외	4.4	탄천면	용수로 설치공사				
	광명리 농로 포장 공사	15.9	탄천면	농로 포장 공사				
	탄천면 광명리 등 소규모 수도시설 수중 모터 펌프 긴급 보수공사	19.5	본청	수중 모터 펌프 보수공사				
	광명리 용수로 설치공사	7.7	탄천면					

6. 마을사업 추진실적				
년도	사업명	사업비(백만 원)	소관부서	사업내용
2020	탄천면 광명리 등 소규모 수도시설 긴급 보수공사	17.2	본청	수도시설 보수공사
	탄천면 광명리(금봉골) 용 배수로 설치공사	13.3	본청	배수로 설치공사
2021	마을회관 국기 게양대 (광명, 대학1) 정비사업	2.7	탄천면	국기 게양대 정비사업
	탄천면 광명리(광명 2) 소규모수도시설 확충공사	53	본청	수도시설 확충공사
	탄천면 광명리 농로 포장 공사	22.1	본청	농로 포장 공사
	광명리(373번지) 농로 포장 공사 외 1개소	11.1	탄천면	농로 포장 공사
	2021년 농업용 관정 보수공사 (이인, 월송, 탄천(광명/안영)지구)	19.6	본청	농업용 관정 보수공사
	광명리(3401번지) 아스콘 덧씌우기 공사(탄천면-주민숙원사업-2차)	7.5	탄천면	아스콘 덧씌우기 공사
	탄천면 광명리 족구장 인조 잔디 설치공사	13.9	본청	족구장 인조 잔디 설치
	탄천면 광명리 농로 보수공사	26.4	본청	농로 보수공사
	안영2리(731-1), 광명리(25-2) 배수로 설치공사	9.7	탄천면	배수로 설치공사
	2022	탄천면 광명리(농도 305호) 아스콘 덧씌우기 공사	33.6	본청
탄천면 광명리(377) 농로 포장 공사		27.4	본청	농로 포장 공사
2022년 탄천면 광명리 백골 저수지 준설공사		27.8	본청	저수지 준설공사
2022년 탄천면 송학리, 광명리 배수로 설치공사		5	탄천면	배수로 설치공사
광명리(371-1번지) 농로 포장 공사		2.4	탄천면	농로 포장 공사
탄천면 광명리(578) 세천 재해복구공사		9.6	본청	재해 복구공사
광명리(259-6) 배수로 정비공사		7.9	탄천면	배수로 정비공사
탄천면 광명리(343-1) 마을안길 재해복구공사		31.9	본청	재해 복구공사
7. 귀농·귀촌 인구(최근 10년간)				
귀농·귀촌 가구 수		귀농·귀촌 인구수		
1		5		
8. 다문화가족				
다문화가족 가구 수		다문화가족 인구수		다문화가족 자녀 수(미성년)
1		3		1

9. 마을회관					
신축년도	규모(평수)	사용 빈도(월)	경로당 겸용 여부	토지 소유주	건축물 소유주
1998	25	매일	겸	마을회	마을회
• 2023년에 부분(문, 창틀 등) 수선.					
10. 마을 대표자(이장, 노인회장, 부녀회장, 청년회장, 사업추진위원장 등)					
구 분	성 명	연락처(이장님만), e-mail			
이 장	최**	010-****-****			
노인회장	박**	-			
부녀회장	강**	-			
청년회장	-	-			
추진(개발)위원장	유**	-			
지도자	-	-			
반장	-	-			
반장	-	-			
반장	-	-			
• 청년회장, 지도자는 없음.					
11. 마을 규약(정관), 고유번호증 유무(영농조합, 마을기업의 정관 유무)					
단체명	대표자	고유번호(사업자번호)			
광명리 영농조합법인	최**	O			
12. 마을 기금운용 현황					
단체명	금융기관명	예금주와 단체명 일치 여부	예금액(개략)	사용현황 및 기금확보 방법 (ex, 마을 행사, 한전 납부금 등)	
광명리 영농조합법인	**	**	**	**	
광명리 노인회	**	**	**	**	
13. 주택 현황					
5년 내 신축	빈집		슬레이트(거주지)		
2	19 (미관리 7 + 관리 12)		3		

## 14. 정주 여건

상수도 (지하수, 간이, 광역)	도시가스	LPG (탱크, 개인)	광대역통합망 (유무선, 방송 및 인터넷)	하수도
○	×	○ 화목 : 9 기름 : 20	○	×

## 15. 마을의 유래 - 마을 명, 자연마을 명, 구전설화 (1)

### [연혁·유래]

조선 말기에 공주군 곡화천면(曲火川面) 지역으로, 1914년 곡화천면 광명리(光明里)·구응리(九應里)·송곡리(松谷里)·산소리(山所里)·행정리(杏亭里)·원봉리(元峯里)·망덕리(望德里)·구정리(九亭里)가 통합되어 광명리로 개편되었다. 1995년 공주군이 공주시와 통합되면서 공주시 탄천면 광명리가 되었다.

[출처] 한국학중앙연구원 - 향토문화전자대전(23.02.12)

### [명칭·유래]

옛날부터 마음의 여유로부터 세상을 밝게 보는 사람들이 정착하여 뿌리를 내린 곳이라 하여 광명(光明)이라 하였다.

[출처] 한국학중앙연구원 - 향토문화전자대전(2023.01.10.)

### 굵병골 [마을] 두로봉 옆

[유래] 지형이 굵병이처럼 생겼다 해서 굵병골이라 부른다.

쇠 금(金), 봉황 봉(鳳)의 형국이라고 해서 그렇게 부른다고도 한다.

[출처] 공주시청 (2023.02.18.)

### 대학골 [마을] 광명리 북쪽 골짜기

[유래] 대학골에 은행나무 노송이 많았다. 그래서 그런지 은행나무 아래에 학이 많이 날아와 한여름을 보내고 훌쩍 떠나가곤 하였다. 은행나무가 많아질수록 학은 더욱 많이 날아오기 시작했다. 그리고 마을 사람들이 하는 일은 무엇이든지 잘되었다. 그래서 마을도 대학골이라고 불렀다. 그런데 어느 한 해 몹시 가물었을 때 일이다. 학이 머무르는 들에 물이 마르고 학은 물을 마시기 위해 샘 근처까지 날라오곤 했었다. 학이 사람이 마시는 우물 근처에 온다고 학을 쫓던 한 심술궂은 사람이 손에 들었던 도끼를 샘 근처에서 학 떼에게 던지자 학 한 마리가 도끼를 맞고 피를 흘리며 쓰러져 죽었다. 학이 죽어 쓰러지자 학 떼들은 갑자기 하늘로 한참 선회하기 시작했다. 울음소리를 높이 내면서 마을을 한참 돌더니 어디론가 사라지고, 그 후부터 한 마리의 학도 날아오지 않았다. 학이 죽은 그 해, 이웃 마을엔 비가 와서 그래도 그럭저럭 농사를 지었지만, 이 마을은 빗방울 하나 떨어지지 않았다. 그래서 마을 사람들은 극심한 곤궁에 허덕이게 되었다. 마을 사람들은 이래서는 안 되겠다고 마을에 있는 은행나무에 제사를 지냈다. 마을에 풍년이 들게 해 달라는 애원 섞인 제사였다. 그러자 다음 해부터 마을 형편이 조금씩 나아지기 시작하였다. 그래서 마을 사람들은 학을 아끼고 은행나무를 아끼는 마을로 변했다. 지금도 은행나무가 있는데 대학골 또는 침亭이라고 부른다.

[출처] 공주시청 (2023.02.18.)

### 덧골 [마을] 절골 밑

[유래] 부자가 될 수 있는 터가 있다고 하여 그렇게 부른다. 이동훈이라는 부자가 동생을 장가보내는데 눈 한 옆을 떼어 보냈다고 한다. 그런데 그 동생은 욕심이 많아서 부자 터가 있는 산을 파서 눈을 만들었다고 한다. 그 이후에 그 마을이 가난한 마을이 되었다고 한다.

[출처] 공주시청 (2023.02.18.)

## 15. 마을의 유래 - 마을 명, 자연마을 명, 구전설화 (2)

### **망덕 [마을]** 원봉이 서쪽

[유래] 마을 뒷산의 지형이 생겼다 하여 처음은 멩덕이라 불렀다. 그 후 마을에선 덕망이 많은 사람이 많이 태어났으며, 조선시대 초엽엔 이 고을에서 林川 군수가 나왔다. 고장에선 가장 높은 사람이 나왔다고 기꺼워 하였다. 마을 사람들은 앞으로 더 지체가 높고 덕망이 높은 분이 나와야 한다고 마을을 망덕이라고 고쳐 부르게 되었다고 한다.

[출처] 공주시청 (2023.02.18.)

### **상나무골 [마을]** 산대골 위

[유래] 아주 큰 향나무가 있어서 향나무골이라고 하던 것이 상나무골로 바뀐 듯하다. 그 향나무는 예전에 제사를 지낼 때 나무에서 뜯어다가 향을 피웠다고 하는 데, 그 나무에서 많이 뜯어다 써서 쓰러지고 지금은 남아있지 않다고 한다.

[출처] 공주시청 (2023.02.18.)

### **서당골 [마을]** 절골의 옆

[유래] 서당이 있다고 해서 서당골이라 한다.

[출처] 공주시청 (2023.02.18.)

### **턱골 [마을]** 광명리 동남쪽 골짜기 안

[유래] 골짜기에 소나무가 울창하게 숲을 이루고, 구 숲속에 마을이 있다고 하여 송곡 또는 송곡리라 부르는 마을이다.

[출처] 공주시청 (2023.02.18.)

### **두루봉 [산]** 굴병굴 옆의 산

[유래] 배 주(舟), 흐를 류(流)의 주류봉이라고 하는 것이 맞는다는 설도 있다.

배의 돛대처럼 생겼다고 해서 두루봉이라 한다.

[출처] 공주시청 (2023.02.18.)

### **원봉 [산]** 광명리 서쪽

[유래] 산봉우리가 둥근 산인데, 산이 곰처럼 생겼고 앞의 산이 또한 두리두리 하게 생겼다. 옛날엔 곰나루 부근에 살던 곰이 여기까지 내려와서 새끼를 낳고 살았다 한다. 산봉이 둥글다 해서 원봉이라 부르는 산이다. 산 아랫마을이 있는데, 이 마을도 산 이름에 따라 圓峯이라 부른다.

[출처] 공주시청 (2023.02.18.)

### **산제당과 느티나무, 구정골 [당]** 굴병굴 옆의 산

[유래] 배 주(舟), 흐를 류(流)의 주류봉이라고 하는 것이 맞는다는 설도 있다.

배의 돛대처럼 생겼다고 해서 두루봉이라 한다.

[출처] 공주시청 (2023.02.18.)

### 15. 마을의 유래 - 마을 명, 자연마을 명, 구전설화 (3)

#### 대학골 북쪽 골짜기 [당]




옛날에 큰 절터가 있었던 마을이라 해서 절골 또는 서곡이라 부른다. 이곳에 정공주의 묘가 있다고 한다. [유래] 광명리에 목 씨와 무안 박씨가 나누어 살았는데, 서로의 경계 지역에 아주 좋은 못자리가 있었다고 한다. 그 못자리를 가지고 목 씨와 박씨가 서로 싸움을 계속했었다고 한다. 그런 싸움을 하기를 30년, 정공주라는 사람이 공주원으로 오게 되었을 때까지 계속되었다고 한다. 정공주라는 사람이 공주원으로 부임했을 때, 그는 못자리를 가지고 서로 싸우지 말고, 자신을 달라고 했다고 한다. 그래서 정공주가 그 못자리를 얻어 그곳에 묘를 썼다고 한다.

[출처] 공주시청 (2023.02.18.)



### 16. 마을 홈페이지(SNS) 여부 (홈페이지, 블로그, 밴드, 카페 등)

- 마을 공지 사항은 스마트 방송이나 마을회관의 앱으로 전달함.

### □ 마을의 자연 자원

구 분	세부 항목, 규모 및 주요 특징	
	자원명(위치)	세부 설명
지리적 일반현황 (지리적특성)	<ul style="list-style-type: none"> <li>• 탄천면의 중동부에 있다. 면적은 4.63km<sup>2</sup>이며, 2016년 3월 31일 현재 총 94세대에 158명(남 84명, 여 74명)의 주민이 살고 있다. 총 경지 면적은 109.66ha로 면 전체 면적의 6.55%를 차지하고 있다. 광명천 연변의 평야는 벼농사 지대이며, 산기슭은 밭농사 지대이다. 하천 유역과 평야 지대에 굴병골·웃나무골·망덕·원봉·덧골·절골·턱골 등의 촌락이 들어서 있다. 천안~논산 간 고속국도가 동부에서 남북 방향으로 뻗어 남쪽으로는 안영리에, 북쪽으로는 이인면 북룡리에 연결된다. 지방도 697번이 동부에서 남북 방향으로 뻗어 남쪽으로는 탄천면 안영리에, 북쪽으로는 이인면 북룡리에 연결된다.</li> </ul> <p>[출처] 한국학중앙연구원 - 향토문화전자대전(23.02.12)</p>	
동식물	 <p>그림 1 광명리 보호수</p>	<ul style="list-style-type: none"> <li>• 마을의 보호수인 느티나무로 공주시 보호수로도 지정되어 있다.</li> </ul>
농업 경관	 <p>그림 2 광명리 농업 경관</p>	<ul style="list-style-type: none"> <li>• 마을의 논에서는 벼를 주로 생산하며 논은 주로 하천 변에 자리하고 있다. 그 외로는 산에서 밭을 주로 재배한다고 한다.</li> </ul>
농촌 경관	 <p>그림 3 광명리 전경</p>	<ul style="list-style-type: none"> <li>• 마을은 7개의 자연마을로 구성되어 있으며 대체로 마을 간의 거리가 떨어져 있는 편이다.</li> </ul>

## □ 마을의 자연 자원

구 분	세부 항목, 규모 및 주요 특징	
	자원명(위치)	세부 설명
자연경관	광명천	<ul style="list-style-type: none"> <li>• 마을의 중앙 부분에서 동서로 흐르는 하천.</li> </ul>
	 <p>그림 4 백곡 소류지</p>	<ul style="list-style-type: none"> <li>• 백골 저수지라 부르기도 하며 원봉 마을 근처에 자리하고 있다. 2022년에 저수지 준설공사를 하려다 중단되었다고 한다.</li> </ul>
	 <p>그림 5 사곡 소류지</p>	<ul style="list-style-type: none"> <li>• 절골 마을 북쪽에 있는 소류지.</li> <li>• 농업용수 공급용으로 쓰이며, 낚시 금지구역인데 낚시하러 오는 사람이 종종 있어 골칫거리라고 한다.</li> </ul>
특이 사항	<ul style="list-style-type: none"> <li>• 기재 사항 없음.</li> </ul>	

## □ 마을의 역사 문화자원

자원 분야	세부 항목, 규모 및 주요 특징	
	자원명	세부 설명
유형 역사 문화자원	<ul style="list-style-type: none"> <li>• 기재 사항 없음.</li> </ul>	
무형 역사 문화자원	<ul style="list-style-type: none"> <li>• 기재 사항 없음.</li> </ul>	
인적 자원	<ul style="list-style-type: none"> <li>• 기재 사항 없음.</li> </ul>	





## □ 마을의 경제자원

구 분	세부 항목, 규모 및 주요 특징	
	자원명	세부 설명
농·림·축·수산물	쌀	<ul style="list-style-type: none"> <li>• 마을에서 주로 재배하는 작물로 주민 중 80~90%가 재배한다.</li> </ul>
	밤	<ul style="list-style-type: none"> <li>• 마을 인근 산에서 40~50정 정도를 재배한다.</li> </ul>



## □ 마을의 경제자원

구 분	세부 항목, 규모 및 주요 특징	
	자원명	세부 설명
음식 및 식품	• 특별히 기재할 만한 음식이나 식품은 없음.	
특이 사항	• 없음.	

## □ 마을의 경제자원 2

구 분	세부 항목, 규모 및 주요 특징	
	자원명	세부 설명
시설자원	농업 관련 시설   그림 6 광명리 작목반 집하장	<ul style="list-style-type: none"> <li>• 과거의 작목반 집하장으로 쓰였던 건물이나 현재는 개인에게 판매되어 개인 소유이다. 다만 현재까지 외벽에 작목반 집하장이라는 글자가 남아있다.</li> </ul>
	 그림 7 탄천면 광명리 게이트볼장	<ul style="list-style-type: none"> <li>• 마을 주민 6~7명이 꾸준히 게이트볼을 하러 나온다. 과거에는 게이트볼 대회에 참가하였지만, 현재는 인원수 감소로 대회에는 참가하지 않는다.</li> </ul>
	 그림 8 탄천면 광명리 족구장	<ul style="list-style-type: none"> <li>• 주민 중 중장년층 주민이 사용한다.</li> <li>• 1주일에 2~3회 정도 사용한다.</li> </ul>
	산업시설, 태양광 기타   그림 9 광명산업	<ul style="list-style-type: none"> <li>• 콘크리트 제품을 만드는 공장으로 마을과 큰 교류는 없다.</li> </ul>
특이 사항	• 기재 사항 없음.	

## □ 마을의 공동체 자원(주 이용시설 위치 확인)

자원 분야	세부 항목, 규모 및 주요 특징	
	자원명	세부 설명 및 위치
마을회관	 그림 10 광명리 마을회관	<ul style="list-style-type: none"> <li>• 1998년에 건립된 25평 규모의 마을회관으로 경로당과 겸용으로 사용하고 있다.</li> </ul>
교육시설 (마을회관부터 거리 확인)	없음	<ul style="list-style-type: none"> <li>• 과거에는 초등학생이 있었을 때는 복룡초로 통학하였으나 현재 복룡초는 폐교되었다.</li> <li>• 중학교는 이인중학교, 고등학교는 공주 시내로 통학한다.</li> </ul>
복지·의료시설	없음	<ul style="list-style-type: none"> <li>• 주로 공주 시내 의원을 이용한다고 한다.</li> </ul>
문화여가시설	 그림 11 지당 자연사 박물관	<ul style="list-style-type: none"> <li>• 공주시 탄천면 광명리에 있는 사립 박물관으로 2004년 8월 4일 개관하였다. 부지 면적 33,000㎡에 전시 시설·식물원·시청각실 등을 갖추고 있다.</li> <li>• 약 25만 점의 전 세계의 희귀하고 다양한 동물, 곤충, 광물, 화석 등을 수집하여 전시하고 있다.</li> </ul> [출처] 한국학중앙연구원 - 향토문화전자대전 <ul style="list-style-type: none"> <li>• 마을과의 교류는 거의 없는 편이다.</li> </ul>
마을조직 및 공동체 활동 (마을회, 부녀회, 청년회, 노인회 등)	마을회	<ul style="list-style-type: none"> <li>• 12월에 정기총회를 개최한다.</li> </ul>
	부녀회	<ul style="list-style-type: none"> <li>• 활동하는 것은 없으며 명맥만 유지되고 있다.</li> </ul>
	노인회	<ul style="list-style-type: none"> <li>• 활동하는 것은 없으며 명맥만 유지되고 있다.</li> <li>• 1년에 1회 정기총회를 개최한다.</li> </ul>
영농조합법인, 마을기업, 작목반 등	광명리 영농조합법인	<ul style="list-style-type: none"> <li>• 마을 재산 관리 목적으로 설립되었다.</li> </ul>
마을 축제·행사	삼복	<ul style="list-style-type: none"> <li>• 삼계탕 등을 제공하는 것 외에 특이 사항은 없다.</li> </ul>
	대보름	<ul style="list-style-type: none"> <li>• 척사(웃놀이)대회를 개최한다.</li> </ul>
	나들이	<ul style="list-style-type: none"> <li>• 코로나 유행 이전에는 진행하였으나 현재는 어르신들의 거동 문제로 진행에 어려움을 겪고 있다.</li> </ul>
	명절(설, 추석)	<ul style="list-style-type: none"> <li>• 특별히 진행하는 행사는 없다.</li> </ul>
특이 사항	<ul style="list-style-type: none"> <li>• 과거에 오이 작목반이 있었으나 현재는 해체되었다.</li> <li>• 시에서 식사 보조금이 나오는 마을이다.</li> </ul>	

# □ 마을 지도

## 탄천면 광명리

