



1 동해리 마을회관      2 감자공동저장고      3 농산물집하장



4 보리감자 체험관      5 산제당      6 보호수

- 자연마을명
- 지도 확대 구역
- 지방도
- 마을자원

## 공주시 마을 자원 조사표

<b>1. 마을 주소 :</b> 유구읍 동해리 / 자연마을 명 : 작은삼밭골, 큰삼밭골, 묵은논, 두명골, 안동해동, 동이점, 원촌마을(7개, 7개 반)								
<b>2. 대표자 성명 :</b> 윤**                    직책 : 이장                    휴대전화 : 010-****-****								
<b>3. 마을 인구 :</b> 주민 수 : 150명, 가구 수 : 91세대, 1인 가구 : 53가구, 빈집 : 2가구								
구분	총합	0~14	15~19	20~29	30~49	50~64	65~79	80 이상
총합	150	8	3	6	17	54	48	14
남자	81	4	2	4	9	30	28	4
여자	69	4	1	2	8	24	20	10
<b>4. 마을 주민의 직업</b>								
구분	농 가			비농가			기타	
인원수	65가구			26가구			수원, 천안 등지로 직장생활 하는 주민 있음.	
<b>5. 마을 주요 자원 (전체 조사 후 정리)</b>								
자연환경	보호수(느티나무), 숲, 두명골, 기름재, 국사봉, 까치봉, 동해천, 문안달고개.							
경제	감자, 양파, 배추, 한우, 감자 저장창고, 농산물집하장, 펜션.							
공동체	감자 작목반, 고추 작목반, 들깨 작목반, 음력 설날 합동 세배.							
역사 문화	4대지 8명당, 산신당, 동해리 산신제, 상여계, 짚풀공예.							
<b>6. 마을사업 추진실적</b>								
년도	사업명	사업비(백만 원)			소관부서	사업내용		
2020	동해리(삼밭골) 소규모 수도시설 대체 관정 개발공사	20.3			본청	대체 관정 개발공사		
2020	동해리 농로 포장 공사	20.5			유구읍	농로 포장 공사		
2020	[생활 불편 민원 사업] 유구읍 동해리 (안동해동길) 농로 포장 공사	4.7			유구읍	농로 포장 공사		
2021	유구읍 동해리 배수로 및 마을안길 정비공사	19.7			유구읍	마을안길 정비공사		
2021	유구읍 동해리(403-1) 재해 취약 지구 정비사업	47			본청	재해 취약 지구 정비사업		
2021	유구읍 동해리 박스재설치공사 폐기물처리용역	4.5			본청	폐기물처리용역		

6. 마을사업 추진실적					
2021	유구읍 동해리 박스 재설치공사	38.6	본청	박스 재설치공사	
2021	[생활민원 6차] 유구읍 유구리, 동해리 배수로 정비공사	4.6	유구읍	배수로 정비공사	
2021	유구읍 동해리(408-1) 재해 취약 지구 정비사업	46.9	본청	재해 취약 지구 정비사업	
2022	동해리(유구읍) 소규모 수도시설 관정 개발공사	20.4	본청	관정 개발공사	
2022	유구읍 동해리 등 소규모수도시설 수중 모터 펌프 긴급 보수공사	20.3	본청	모터 펌프 보수공사	
2022	유구읍 동해리(307-4) 동해 소하천 재해복구사업	78.8	본청	재해복구사업	
2022	유구읍 동해리 마을안길 및 농로 정비공사	15.9	본청	농로 정비공사	
2022	유구읍 동해리(큰삼밭골길) 마을안길 정비공사	9.6	본청	마을안길 정비공사	
2022	유구읍 동해리 마을체험관 주차장 정비공사	24.1	본청	주차장 정비공사	
2022	[생활민원 사업] 동해리 배수로 정비공사	3.7	유구읍	배수로 정비공사	
2022	유구읍 동해리 소규모수도시설 확충공사	55.4	본청	소규모수도시설 확충공사	
7. 귀농·귀촌 인구(최근 10년간)					
귀농·귀촌 가구 수			귀농·귀촌 인구수		
7			15		
8. 다문화가족					
다문화가족 가구 수		다문화가족 인구수		다문화가족 자녀 수(미성년)	
1		5		4	
9. 마을회관					
신축년도	규모(평수)	사용 빈도(월)	경로당 겸용 여부	토지 소유주	건축물 소유주
1997	65 1층 - 40 2층 - 25	매일	겸	마을회	마을회
<ul style="list-style-type: none"> <li>• 2층은 5도 2촌 사업 시기(2012년경)에 증축하였음.</li> <li>• 점심, 저녁 식사를 제공하며 식사 시에 20~30명 정도 모임.</li> <li>• 마을회관 내 행복 빨래터 설치 의사가 있음.</li> </ul>					

10. 마을 대표자(이장, 노인회장, 부녀회장, 청년회장, 사업추진위원장 등)				
구 분	성 명	연락처(이장님만), e-mail		
이 장	윤**	010-****-****		
노인회장	최**	-		
부녀회장	송**	-		
청년회장	김**	-		
추진(개발)위원장	윤**(이장)	-		
지도자	이**	-		
반장	-	-		
반장	-	-		
반장	-	-		
11. 마을 규약(정관), 고유번호증 유무(영농조합, 마을기업의 정관 유무)				
단체명	대표자	고유번호(사업자번호) 유무		
동해리 보리 감자 영농조합법인	윤**	○		
동해리 경로당	최**	○		
12. 마을 기금운용 현황				
단체명	금융기관명	예금주와 단체명 일치 여부	예금액(개략)	사용현황 및 기금확보 방법 (ex, 마을 행사, 한전 납부금 등)
동해리 마을회	**	**	**	**
• 마을 산하 단체마다 통장이 있으나 마을회에서 일괄 관리함.				
13. 주택 현황				
5년 내 신축		빈집		슬레이트(거주지)
3		2		창고 등지에 많이 남아있음
14. 정주 여건				
상수도 (지하수, 간이, 광역)	도시가스	LPG (탱크, 개인)	광대역통합망 (유무선, 방송 및 인터넷)	하수도
마을 자체 지하 상수도	X	○ 등유와 화목 난로도 사용	○	x

## 15. 마을의 유래 - 마을 명, 자연마을 명, 구전설화

### [연혁·유래]

무학대사(無學大師)가 마을에 와서 좌우를 살펴보니 남쪽은 오룡쟁주(五龍爭株), 북쪽은 괘등(掛燈), 동쪽은 복호(伏虎), 서쪽은 선인격고(仙人擊鼓)의 형상이었다 한다. 그런데 이 마을에 물이 많지 않아 용이 살만한 환경이 되지 못하여 그 물을 동해에서 끌어온다는 말대로 마을 명칭을 도화동(桃花洞)에서 동해(東海)로 바꾸었다 한다.

[출처] 한국학중앙연구원 - 향토문화전자대전(2023.02.10.)

### **동해동 (마을)** 삼밭골 동북쪽

조선시대 초엔 와룡동이라고 부르던 마을이다. 동해동엔 오룡쟁주형의 명당이 있다고 하는데 용에게는 물이 있어야 하므로 이곳을 巡山하던 무학대사가 말하기를 동해의 물을 끌어오면 된다고 하여 마을을 동해동이라 부르게 하였다고 한다.

[출처] 공주시청(2023.02.10.)

### **두문동, 두명골 (마을)** 무근골 북서쪽

지형이 두명 같다고 하여 두명동 혹은 두문골이라고도 부른다. 옛날에 한 선비가 세상 돌아가는 것이 아니꼬워서 이 마을에 은거하고 세상을 잊어버리고 산다는 뜻에서 두문동이라고 부르며 삼밭을 가꾸며 살았다 한다.

[출처] 공주시청(2023.02.10.)

### **무근논, 묵은논, 무근골 (마을)** 동해동 북서쪽 골짜기

마을에 묵은 논이 있었다 해서 묵은 논 또는 진전이라 부르는 마을이다. 지금도 묵은 논이 많다. 노지 형태로 남아있다.

[출처] 공주시청(2023.02.10.)

### **바깥동해동 (마을)** 새마을 회관이 있는 마을

안동해동과 구별되는 이름으로 현재의 동해리를 가리킨다.

[출처] 공주시청(2023.02.10.)

### **안동해동 (마을)** 바깥 동해동의 북쪽

동해동의 안에 자리한 마을이라 안동해동이라고 부른다.

[출처] 공주시청(2023.02.10.)

### **작은삼밭골 (마을)** 큰삼밭골 남서쪽

삼밭이 있는 곳이었으며, 소마전(小麻田)이라고도 부른다.

[출처] 공주시청(2023.02.10.)

### **큰삼밭골 (마을)** 동이점 서쪽

커다란 삼밭이 있는 곳으로 여기서 나는 삼으로 옷을 만들어 입었다고 한다. 대마전(大麻田)이라고도 부르며, 아주 오래전에는 대마를 재배했다고 함.

[출처] 공주시청(2023.02.10.)

### **말바위 (바위)** 국사봉이라는 봉우리에 있는 바위

바위가 흔들린다고 하여 붙여진 이름으로 전에는 사람들이 다리를 만들어 붙인 적이 있다고 한다.

[출처] 공주시청(2023.02.10.)

### **별바위 (바위)** 까치 봉우리에 있는 바위

아산시, 천안시, 공주시의 경계가 되는 지점이다.

[출처] 공주시청(2023.02.10.)

## 15. 마을의 유래 - 마을 명, 자연마을 명, 구전설화

### 범어골 (골) 동이점 남동쪽에 있는 골짜기

예전에 이 골짜기에 사람이 살았는데, 호랑이가 남편을 잡아먹었다 하여 유래된 지명이다. 부인이 남편의 시체를 다른 곳에 매장한 뒤부터 이곳에 사람이 살지 않았다고 한다.

[출처] 공주시청(2023.02.10.)

### 북나무골 (골) 산신당골 북동쪽에 있는 골짜기

북 나무가 있는 골짜기라 하여 유래된 지명이다. 북 나무는 안식향이라는 약재로 쓰이며, 이 나무의 진은 증기에 효과가 있다.

[출처] 공주시청(2023.02.10.)

### 제관동, 제왕골(골) 동해동 북쪽

풍수설에 동해리엔 사명당 팔대지가 있다고 한다. 사명당 중 괘동형의 명당이 지금의 제관동 뒷산이라고 한다. 옛날에 나한치라는 위인이 그 명당자리에 묘를 쓴 후 마을에 대장간을 차려놓고 칼과 창을 만들어 감추며 역적을 모의하다가 발각되어 극형에 처했는데 처형되던 날 괘동형의 산에서 검은 암소가 무릎을 꿇고 땅 위로 올라왔다가 그 자리에서 죽었다 한다. 물론 땅속에서 나온 검은 암소였다. 나한치가 조금만 운이 좋았더라면 세상을 크게 호령 하였을 것이라고 전한다. 그래서 나라에서는 검은 암소가 땅속에서 나온 그 자리에 솟을 문고 사기를 문었다. 다시는 역적모의가 없도록 예방한 것이었다. 제왕이 나올 형국이라 하여 제왕동이라고 부르는 마을이다.

[출처] 공주시청(2023.02.10.)

### 지새골 (골) 큰삼밭골 동쪽

지형이 뒤로 젖혀져 있으며, 특별한 유래는 없다.

[출처] 공주시청(2023.02.10.)

### 참새골 (골) 두명골 동쪽 부근의 골짜기

차가운 샘이 있는 골짜기라 하여 유래된 이름으로, 찬샘골에서 변형된 지명이다.

[출처] 공주시청(2023.02.10.)




## 16. 마을 홈페이지(SNS) 여부 (홈페이지, 블로그, 밴드, 카페 등)

- 없음. (과거에 마을 소유의 펜션에 홈페이지가 있었으나 지금은 폐쇄.)

## □ 마을의 자연 자원

구 분	세부 항목, 규모 및 주요 특징	
	자원명(위치)	세부 설명
지리적 일반현황 (지리적특성)		<ul style="list-style-type: none"> <li>• 산으로 둘러싸인 마을이며 동해동과 점이골 마을에 주민들이 많이 모여 살고 있다. 마을 외부로 통하는 지방도는 629번 지방도뿐이며 이외 콘크리트 포장된 산길을 통한 도로가 마을과 외부로 잇는 육로의 전부이다. 산골 마을이라 상대적으로 교통이 불편하다.</li> </ul>
동식물	느티나무(보호수)	<ul style="list-style-type: none"> <li>• 작은 삼밭골 마을에 위치하며 수령은 600년 정도 되었다.</li> </ul>
	삼	<ul style="list-style-type: none"> <li>• 산에서 종종 목격된다고 한다.</li> </ul>


## □ 마을의 자연 자원

구 분	세부 항목, 규모 및 주요 특징	
	자원명(위치)	세부 설명
농업 경관	 <p>그림 1 동해리 경작지</p>	<ul style="list-style-type: none"> <li>감자, 양파, 배추가 주로 생산되는 지역이다. 평지가 많은 고랭지 지역으로 고랭지 채소를 재배하기도 한다.</li> </ul>
농촌 경관	 <p>그림 2 동해리 전경</p>	<ul style="list-style-type: none"> <li>일반적인 농촌의 풍경 모습을 보이고 있으며 군데군데 빈집이 목격된다. 마을 일대 산에서 밤이 재배되어 밤나무가 심어진 산을 찾아보기 쉽다.</li> </ul>
자연경관	두멍골	<ul style="list-style-type: none"> <li>지형이 두멍 같다 해서 두멍동 혹은 두문골이라고도 부른다.</li> </ul>
	기름재	<ul style="list-style-type: none"> <li>마곡사로 기름을 나르던 고개라 하여 기름고개라고도 부른다.</li> </ul>
	국사봉	<ul style="list-style-type: none"> <li>마을에 있는 큰 산.</li> </ul>
	까치봉	<ul style="list-style-type: none"> <li>동해리의 중북부에 있는 마을의 주 산.</li> </ul>
	동해천	<ul style="list-style-type: none"> <li>마을을 관통하는 작은 하천으로 수질이 잘 보존되어 있어 깨끗한 물에서만 볼 수 있는 준태기, 가재 등이 서식한다.</li> </ul>
	 <p>그림 3 문안달고개</p>	<ul style="list-style-type: none"> <li>문안달고개를 문달안고개라고도 부른다. 정안면 산성리에는 문달안이라는 자연마을이 있는데 이는 마을을 높은 산이 둘러싸고 있고, 그 안쪽에 자리하여 마을에 문이 달린 것 같다고 하고 문을 닫아 놓은 것처럼 조용하다 하여 붙여진 이름이다. 문달안고개라는 이름은 바로, 이 마을과 가까운 곳에 있어 붙여진 이름으로 추측된다.</li> </ul>
특이사항	<ul style="list-style-type: none"> <li>없음.</li> </ul>	

## □ 마을의 역사 문화자원

자원 분야	세부 항목, 규모 및 주요 특징	
	자원명	세부 설명
유형 역사 문화자원	영원부수 이원길 묘	<ul style="list-style-type: none"> <li>카카오 맵 같은 지도에서는 표기가 되나 마을 주민들은 본 자원에 대해 모르고 있다.</li> </ul>

## □ 마을의 역사 문화자원

자원 분야	세부 항목, 규모 및 주요 특징	
	자원명	세부 설명
유형 역사 문화자원	4대지 8명당	<ul style="list-style-type: none"> <li>• 동해리가 예로부터 8명당 중 한 곳이라는 이야기가 있으며 유구천과 마곡천의 만나는 곳에 있어, 유마아양천지간이라 불리고 있다.</li> </ul>
	 <p>그림 4 십승지 안내판</p>	<ul style="list-style-type: none"> <li>• 조선 최대의 예언서인 정감록에서 말하는 3재(전쟁, 흉년, 전염병)가 들어올 수 없는 땅의 기운이 좋고 청정하고 안전한 지역을 말하며 유구읍 동해리 일대가 예부터 십승지 중 한 군데로 전해지고 있다.</li> </ul>
	 <p>그림 5 산신당</p>	<ul style="list-style-type: none"> <li>• 태화산에서 음력 시월 초사흘날 마을 주관으로 지내는 산신제가 이루어지는 곳으로 산신제를 통해 마을의 안녕과 풍년을 기원한다.</li> <li>• 새끼줄이 걸려있어 외부인의 출입을 금하고 있다.</li> <li>• 산신제 기간에 3명만 들어갈 수 있으며 여성의 출입을 금한다고 한다.</li> </ul>
무형 역사 문화자원	동해리 산신제	<ul style="list-style-type: none"> <li>• 400년 정도 된 충청남도 공주시 유구읍 동해리 태화산에서 음력 시월 초사흘날 마을의 안녕과 풍요를 기원하고자 지내는 마을 제사로 마을 산향계에서 주도한다.</li> <li>• 과거에는 제사 지내는 동안 마을 주민들이 부정한 일을 하지 않으며 계란, 고기, 생선 등을 섭취하지도 않고 외출도 금하였다고 한다.</li> <li>• 제사 지내는 동안 소를 도축하여 고기를 나누며 고기를 공정하게 배분하기 위해 부위 상관하지 않고 무게로 나누어 줄에 고기를 끼어 주민들에게 배분하였다고 한다. (주비끼) 현재는 비닐봉지에 나누어 고기를 나눈다.</li> <li>• 소는 한 달 전부터 예약해두며 공양주를 마을 주민이 돌아가면서 준비한다.</li> <li>• 사주를 통해 공양주 준비하는 집을 정하며 공양주를 준비하는 마을 주민 집에서 머리, 꼬리, 갈비 등의 부위는 경매로 판매하고 소 판매가 끝나야 제사가 종료된다. 또한, 소를 먹는다고 한다. 올해부터는 공양주를 준비한 집이 아닌 마을의 보리 감자 체험관에서 진행한다고 한다.</li> <li>• 산신제에는 출향인도 참석하며 외부인의 출입을 막지는 않으나 산신당은 관람할 수 없다고 한다.</li> </ul>

## □ 마을의 역사 문화자원

자원 분야	세부 항목, 규모 및 주요 특징	
	자원명	세부 설명
무형 역사 문화자원	상여계	<ul style="list-style-type: none"> <li>• 충청남도 공주 지역에서 상여를 마련하기 위한 계.</li> <li>• 연반계라는 계에서 주도하며 마을 주민이 상을 당하면 품앗이를 통해 상여를 옮겨준다고 한다. 상여를 옮길 때 출향민이 참여하기도 하며 상여 행렬은 &lt;마을회관 → 고인 자택 → 장지&gt;로 이동한다. 장지는 마을 내 고인의 선산으로 이동하는데 대체로 산지에 있다.</li> <li>• 꽃상여 대여비를 포함한 장례 제반 비용은 상주가 부담하나 상여꾼에게 일부 사례를 한다. 지급된 사례를 바탕으로 회비를 꾸려간다.</li> <li>• 계에 들고자 하면 외부인은 가입비를 내야 한다.</li> <li>• 과거에는 상여를 마을에 보관하고 있었으나 최근에는 외부에서 빌려온다고 한다. 마을 주민의 선산이 대부분 마을 내 산에 있어서 상여를 옮기는데 가끔 애로사항이 있다고 한다.</li> <li>• 상여계가 현대에서는 보기 힘든 풍경이어서 고인의 먼 친척 등은 상여계를 보면 신기하게 본다고 한다.</li> </ul>
인적 자원	없음	• 없음.
특이사항		<ul style="list-style-type: none"> <li>• 짚풀공예 등의 활동이 과거에는 있었으나 현재는 마을 주민의 고령화로 인하여 명맥을 잇는 데 어려움이 있다.</li> <li>• 계승하는 전통문화가 많으며 이들을 대체로 철저하게 준수하고 있다.</li> </ul>





## □ 마을의 경제자원

구 분	세부 항목, 규모 및 주요 특징	
	자원명	세부 설명
농·림·축·수산물	감자	<ul style="list-style-type: none"> <li>• 텃밭 작물로 감자를 재배한다.</li> <li>• 감자 공동작업장과 보리 감자 체험관이 마을에 있다.</li> </ul>
	양파	<ul style="list-style-type: none"> <li>• 텃밭 작물로 양파를 재배한다.</li> </ul>
	배추	<ul style="list-style-type: none"> <li>• 고랭지 지역으로 고랭지 채소를 재배하기도 한다.</li> </ul>
	한우	<ul style="list-style-type: none"> <li>• 축사가 3곳 있으며 모두 한우를 사육하고 있다.</li> </ul>
음식 및 식품	없음	• 없음.


## □ 마을의 경제자원

구 분	세부 항목, 규모 및 주요 특징	
	자원명	세부 설명
특이사항	<ul style="list-style-type: none"> <li>• 과거에는 이곳이 고랭지 지역으로 산수박과 배추가 재배되었으나 지구 온난화로 인해 현재는 재배되지 않는다.</li> <li>• 산수박 축제가 열렸으나 상기한 이유로 2010년대 초반에 축제는 폐지되었다.</li> <li>• 산수박 체험장은 보리 감자 체험장으로 변경되고 팜파티를 2회 정도 개최한 적이 있으나, 코로나19 유행으로 잠시 팜파티는 중단된 상황이다.</li> </ul>	

## □ 마을의 경제자원 2

구 분	세부 항목, 규모 및 주요 특징		
	자원명	세부 설명	
시설자원	농업 관련 시설	 그림 6 감자저장창고	<ul style="list-style-type: none"> <li>• 마을에서 공동으로 사용하는 창고이다.</li> </ul>
		 그림 7 동해리 농산물집하장	<ul style="list-style-type: none"> <li>• 과거 새마을운동 시기 지어진 건물이며, 마을 소유의 건물이다.</li> </ul>
	관광·휴양 시설	 그림 8 펜션	<ul style="list-style-type: none"> <li>• 펜션업을 하는 주민이 있으며 마을회 소유의 펜션(오바마 펜션)이 있다.</li> <li>• 마을회 펜션 수익은 마을 기금으로 사용하기도 한다.</li> <li>• 마을회 소유 펜션을 포함하여 동해리 내에 펜션은 3곳이 존재한다.</li> </ul>
	산업시설, 태양광 기타	 그림 9 태양광 패널	<ul style="list-style-type: none"> <li>• 보조사업을 통해 일부 가정에 개인이 설치한 것이 있다.</li> </ul>
	사업체	지수건설	<ul style="list-style-type: none"> <li>• 동이점길 44-1에 위치하며, 주민이 운영하는 회사로, 마을과 교류하며 행사에도 참여함.</li> </ul>
특이사항	<ul style="list-style-type: none"> <li>• 안동해동 쪽으로 임도가 5~6km 정도 조성되어 있으며 주민들의 산책로로 활용되고 있다. 안전시설이나 휴게시설 등은 설치되어 있지 않다.</li> </ul>		

## □ 마을의 공동체 자원(주 이용시설 위치 확인)

자원 분야	세부 항목, 규모 및 주요 특징	
	자원명	세부 설명 및 위치
마을회관	 그림 10 동해리 마을회관	<ul style="list-style-type: none"> <li>• 두명골 마을에 자리하고 있으며 동해리 마을회관 겸 동해리 경로당으로 사용하고 있다.</li> <li>• 2층 건물이며 무더위·한파 쉼터로 지정되어있다.</li> </ul>
교육시설 (마을회관부터 거리 확인)	없음	<ul style="list-style-type: none"> <li>• 마을에 청소년이 있으나 내부에 학교는 없음.</li> <li>• 초등학교, 중학교는 유구읍 내에 있는 유구초, 유구중학교로 통학하며, 고등학교는 공주 시내나 외지로 통학한다.</li> </ul>
복지·의료시설	없음	<ul style="list-style-type: none"> <li>• 구계리에 보건진료소가 있으나 마을 주민은 거의 이용하지 않고 읍내에서 의료 서비스를 이용한다.</li> <li>• 큰 병원은 천안 등지로 가기도 한다.</li> </ul>
문화여가시설		<ul style="list-style-type: none"> <li>• 마을회관 외에 마을 주민들이 여가를 보낼만한 시설은 없다.</li> </ul>
마을조직 및 공동체 활동 (마을회, 부녀회, 청년회, 노인회 등)	마을회	<ul style="list-style-type: none"> <li>• 마을 대소사 관장.</li> </ul>
	노인회	<ul style="list-style-type: none"> <li>• 마을 대소사에 대한 고문.</li> </ul>
	청년회	<ul style="list-style-type: none"> <li>• 마을 행사 도움 및 진행.</li> </ul>
	부녀회	<ul style="list-style-type: none"> <li>• 마을 행사 보조.</li> </ul>
영농조합법인, 마을기업, 작목반 등	감자, 고추 작목반	<ul style="list-style-type: none"> <li>• 감자 작목반이 가장 활성화되어 있다.</li> <li>• 고추 작목반은 작은 규모이다.</li> </ul>
	들깨 작목반	<ul style="list-style-type: none"> <li>• 유구읍 전체에서 추진 중이라고 한다.</li> </ul>
마을 축제·행사	음력 설날	<ul style="list-style-type: none"> <li>• 음력 1월 3일경에 합동 세배를 진행하는데 연세가 많은 분 위주로 먼저 세배를 드리고 그다음으로 연세가 많으신 분 순으로 세배를 드리고 있다.</li> </ul>
	정월 대보름	<ul style="list-style-type: none"> <li>• 음력 1월 14일(대보름 전날)에 달 쥘 태우기를 한다.</li> <li>• 마을 주민 대부분이 참여하며, 외부에서도 관람객이 오며, 유구 소방서 등에서 지원을 나온다.</li> <li>• 소지를 적어서 달 쥘 태우기에 태우기도 한다.</li> <li>• 지신밟기, 풍악 행사와 척사대회를 진행한다.</li> <li>• 풍악 행사를 하지만 전통 복장을 갖춰 입지는 않는다.</li> </ul>

## □ 마을의 공동체 자원(주 이용시설 위치 확인)

자원 분야	세부 항목, 규모 및 주요 특징	
	자원명	세부 설명 및 위치
마을 축제·행사	마을 대청소	<ul style="list-style-type: none"> <li>농업폐기물을 모아 판매하여 수익을 주민에게 환원하거나 가정에서 나오는 고철, 병, 캔 등을 매년 봄에 수거하여 팔 수 있는 건 팔고 폐기물 처리할 건 폐기하여 수익은 마을 기금으로 적립한다. 풀밭 매기, 행사, 작업에 참여한 주민에게 회당 *만 원 정도를 지급한다.</li> </ul>
	삼복	<ul style="list-style-type: none"> <li>삼계탕을 제공한다.</li> <li>출향인 중에서 찬조를 하는 사람이 있다고 한다.</li> </ul>
	나들이	<ul style="list-style-type: none"> <li>노인회에서 주관하며 수시로 진행한다.</li> </ul>
특이사항	<ul style="list-style-type: none"> <li>없음.</li> </ul>	

## □ 마을 지도

