

1 노동리 마을회관



2 경주 김씨 사당



3 김시산 정려 충신문



4 사방댐

○ 자연마을명 ● 마을자원 [] 지도 확대 구역

공주시 마을 자원 조사표

1. 마을 주소 : 유구읍 노동리 / 자연마을 명 : 아래뜸, 새뜸, 천석골, 양지뜸 마을(4개, 3개 반)								
2. 대표자 성명 : 박** 직책 : 이장 휴대전화 : 010-****-****								
3. 마을 인구 : 주민 수 : 53명, 가구 수 : 38세대, 1인 가구 : 23가구, 빈집 : 0가구								
구분	총합	0~14	15~19	20~29	30~49	50~64	65~79	80 이상
총합	53	0	0	0	1	12	24	16
남자	23	0	0	0	1	8	7	7
여자	30	0	0	0	0	4	17	9
• 과거에는 300명 정도가 마을에 거주함. 30~49세 인구는 실제로 거주하지 않음.								
4. 마을 주민의 직업								
구분	농 가			비농가			기타	
인원수	28가구			10가구			유구읍 내로 출퇴근 하는 인구 1명	
5. 마을 주요 자원 (전체 조사 후 정리)								
자연환경	노동천, 장학봉.							
경제	고추, 벼, 한우, 사방댐, 펜션.							
공동체	-							
역사 문화	김시산 충신문.							
6. 마을사업 추진실적								
년도	사업명	사업비(백만 원)	소관부서	사업내용				
2020	추계2리, 노동리 마을안길 아스콘 덧씌우기 공사	17.6	유구읍	아스콘 덧씌우기 공사				
2020	노동 도로 농어촌도로 204호(노동리) 정비공사	36	본청	도로 정비				
2020	유구읍 노동리(리도 204호선) 도로 보수공사	20	본청	도로 보수공사				
2020	유구읍 노동리(농어촌도로 204호) 배수로 설치공사	26.7	본청	배수로 설치				
2021	유구읍 노동리 농로 포장 공사	13.5	유구읍	농로 포장 공사				

6. 마을사업 추진실적				
2021	유구읍 노동리 농어촌도로(리도 204호) 사면 정비공사	37.9	본청	도로 사면 정비공사
2021	유구읍 노동리 농로 정비공사	55	본청	농로 정비공사
2021	유구읍 노동리(200) 외 1개소 농로 정비공사	20	본청	농로 정비공사
2021	유구읍 노동리 석축 정비공사	32.2	본청	석축 정비공사
2022	유구읍 노동리(396) 재해복구공사	21.5	본청	재해복구 공사
2022	유구읍 노동리(96) 노동 소하천 외 1개소 재해복구사업	32.8	본청	재해복구 공사
2022	2022년 유구읍 노동리 (리도 204호) 아스콘 덧씌우기 공사	23.7	본청	아스콘 덧씌우기
2022	유구읍 노동리 마을안길 확장공사	43.6	본청	마을안길 확장공사
2022	2022년 한발대비 (3차 시행지구) 관정 개발공사(유구읍 노동리)	20.9	본청	관정 개발공사
2022	유구읍 노동리 배수로 설치공사	9.2	본청	배수로 설치공사

7. 귀농·귀촌 인구(최근 10년간)	
귀농·귀촌 가구 수	귀농·귀촌 인구수
없음	없음

8. 다문화가족		
다문화가족 가구 수	다문화가족 인구수	다문화가족 자녀 수(미성년)
없음	없음	없음

9. 마을회관					
신축년도	규모(평수)	사용 빈도(월)	경로당 겸용 여부	토지 소유주	건축물 소유주
1991 (2005년에 2층 증축)	20	농한기에는 매일	겸	마을회	마을회

- 마을회관은 12월~2월의 농한기에 주로 사용함.
- 농한기에 회관에서 음식을 제공하며 출향인들이 찬조해줌. (11p, 마을 요청 사항 및 특이사항 참조)
- 농한기에는 주민들이 매일 마을회관에 모이나 농번기에는 주민들이 농업에 주로 종사하기 때문에 생업으로 인하여 잘 모이지 않음. 주민 왕래 여부와 상관없이 마을회관은 상시 개방 중.
- 화장실이 야외에 있어서 주민 불편함 호소. 2층은 외지인이 농업법인 사무실로 쓰나 되거 예정.

10. 마을 대표자(이장, 노인회장, 부녀회장, 청년회장, 사업추진위원장 등)				
구 분	성 명	연락처(이장님만), e-mail		
이 장	박**	010-****-****		
노인회장	최**	-		
부녀회장	이**	-		
상조회장	김**	-		
추진(개발)위원장	없음	-		
지도자	없음	-		
1 반장	이**	-		
2 반장	김**	-		
3 반장	강**	-		
11. 마을 규약(정관), 고유번호증 유무(영농조합, 마을기업의 정관 유무)				
단체명	대표자	고유번호(사업자번호)		
노동리 경로당	최**	○		
12. 마을 기금운용 현황				
단체명	금융기관명	예금주와 단체명 일치 여부	예금액(개략)	사용현황 및 기금확보 방법 (ex, 마을 행사, 한전 납부금 등)
노동리 마을회	**	**	**	**
노동리 상조회			**	**
13. 주택 현황				
5년 내 신축	빈집	슬레이트(거주지)		
없음.	없음.	1		
14. 정주 여건				
상수도 (지하수, 간이, 광역)	도시가스	LPG (탱크, 개인)	광대역통합망 (유무선, 방송 및 인터넷)	하수도
X 간이 관정을 사용	X	○ 일부 가구 화목 난로 사용	○	x

15. 마을의 유래 - 마을 명, 자연마을 명, 구전설화

[명칭·유래]

고려 때부터 노 씨가 정착하여 살았다고 하여 노동(盧洞)이라 하였다고도 하며, '갈대 노(蘆)'를 사용하여 '갈대[蘆]가 많은 곳'이라는 의미의 '노동(蘆洞)'으로 표기하는 예도 있다.

[출처] 한국학중앙연구원 - 향토문화전자대전(2023.02.06.)

마을 주민들 사이에서는 갈대 노(蘆)를 약자로 쓰면 호랑이 호(虎)로 쓰기도 하여 호동리라고도 부른다고 함.

[형성 및 변천]

조선 말기에 공주군 신하면(新下面) 지역으로 1914년 신상면 천석동(千石洞)과 세동(細洞)이 통합되어 노동리가 되었다. 1995년 공주군이 공주시와 통합되면서 공주시 유구읍 노동리가 되었다.

[출처] 공주시청(2023.02.06.)

노동(마을) 노동리 전체를 통틀어 일컬음. 양지뜸, 새뜸, 아래뜸

노 씨가 살았던 마을이라 노동이라 부른다고 한다.

[출처] 공주시청(2023.02.06.)

덜골(마을) 양지뜸의 남서쪽

돌골에서 변형된 지명이며, 큰 돌이 있는 곳이라 하여 유래된 지명이다.

[출처] 공주시청(2023.02.06.)

백갱이(마을) 아랫가는골의 북동쪽

밭이 많다 해서 유래된 지명이다.

[출처] 공주시청(2023.02.06.)

불당골(마을) 천석골 북쪽 골짜기

마을에 불당이 있었다 해서 불당골이라고 부른다.

[출처] 공주시청(2023.02.06.)

삼박골(마을) 아랫들의 남서쪽

샘물과 집이 한 채 있었으나, 특별한 유래는 전해지지 않는다.

[출처] 공주시청(2023.02.06.)

천석골(마을) 양지뜸의 북동쪽



옛날 노 씨 중에서 천석꾼이 이 마을에 살았다 하여 마을을 천석골이라 부르게 되었다고 한다.

[출처] 공주시청(2023.02.06.)


16. 마을 홈페이지(SNS) 여부 (홈페이지, 블로그, 밴드, 카페 등)

- 마을 관련 공지는 이장이 주민에게 직접 대면 전달함.
- 산촌 특성상 주민주거지역이 밀집되어 있고 고령자가 많은 마을이어서 마을 이장이 주민들의 안부를 살펴봄과 동시에 마을 관련 공지를 대면으로 전달하고 있음.

□ 마을의 자연 자원

구 분	세부 항목, 규모 및 주요 특징	
	자원명(위치)	세부 설명
지리적 일반현황 (지리적특성)		<ul style="list-style-type: none"> 유구읍의 남서부에 있다. 면적은 3.87km²이며, 총 경지면적은 57.21ha로 면 전체 면적의 3.62%를 차지하고 있다. 백교천 연변의 평야는 벼농사 지대이며, 산기슭은 밭농사 지대이다. 하천 유역과 평야 지대에 흰다리 등의 촌락이 들어서 있다. 국도와 지방도는 지나지 않으나 백교리에서 서쪽으로 백교천을 따라 소규모의 도로가 나 있다. <p>[출처] 한국향토문화전자대전(2023.02.06.)</p>
동식물	없음	<ul style="list-style-type: none"> 기재 사항 없음.
농업 경관	 <p>그림 1 노동리 경작지</p>	<ul style="list-style-type: none"> 마을 곳곳에 논과 밭이 보이며 산촌임을 고려하면 논이 상당히 많이 보이는 편이다. 논에서는 벼농사를 지으며 밭에서는 텃밭 작물로 고추를 주로 재배한다.
농촌 경관	 <p>그림 2 노동리 경관</p>	<ul style="list-style-type: none"> 주민들은 주로 마을회관 근처에 거주하고 있으며 마을의 풍경은 대체로 일반적인 산촌의 모습을 보인다. 마을 내 길이 대체로 폭이 좁은 편이라 안전사고의 위험이 있어 보인다.
자연경관	노동천	<ul style="list-style-type: none"> 마을을 관통하여 흐르고 있는 소하천이다.
	장학봉	<ul style="list-style-type: none"> 마을의 뒷산.
특이사항	<ul style="list-style-type: none"> 과거에 소나무가 산에 많이 있었다고 하나 현재는 거의 찾아볼 수 없다. 갈대가 마을 곳곳에 서식했다고 하나 현재는 전혀 서식하지 않는다. 	

□ 마을의 역사 문화자원

자원 분야	세부 항목, 규모 및 주요 특징	
	자원명	세부 설명
유형 역사 문화자원	 <p>그림 3 경주 김씨 제실</p>	<ul style="list-style-type: none"> 경주 김씨 성을 가진 사람이 임금의 죽음을 슬퍼하여 밤새도록 서울 쪽을 향하여 무릎을 꿇고 있는 것을 암행어사가 보고 충성스럽다고 하여 칭찬했는데, 김씨가 죽은 뒤 지어진 사당이다. <p>[출처] 공주시청(2023.02.06.)</p>

□ 마을의 역사 문화자원

자원 분야	세부 항목, 규모 및 주요 특징	
	자원명	세부 설명
유형 역사 문화자원	공주시 노동리 김시산 충신문	<ul style="list-style-type: none"> 김시산 정려는 맞배지붕 형태에 도리식의 정·측면 1칸 건물로 정려 내에는 명정 현판과 정려기가 걸려있다. 명정문은 '충신 증가선대부 행용양위부호군 김시산지문'이고 명정 연대는 상지이십오년 갑신오월일로, 갑신년은 1824년이므로 25년은 순조 24년을 착오한 것이다. 김시산의 행적을 적은 정려기에 의하면 김시산(1656~1739)은 경주인으로 아버지 김승길이 임진왜란 당시 홍주에서 공주 노동으로 거처를 옮겼다고 한다. 김시산은 숙종, 경종, 선의왕후의 국상을 만나 3상에 한결같이 등산호곡하기를 3년간 계속하고, 국기일을 맞으면 목욕재계하고 소식하는 것을 종신토록 게을리하지 않았다. 그가 죽고 85년 후인 1823년 충청 암행어사 이연순이 이 사실을 알고 조정에 올려 1824년 가선대부를 증직하고 정려를 내렸다. 현재의 정려는 1923년 후손 김효순, 김효명, 김정구 등이 증수한 것인데, 원래 정려는 김시산의 묘소 앞에 있었다. 김시산의 묘는 정려에서 마을 안쪽으로 조금 더 들어간 곳에 있으며, 묘비는 폭 41cm, 높이 90cm의 호패 형으로 1827년(순조 27) 건립되었다. 1979년 정려기 현판의 내용을 옮긴 새 비석이 세워졌다. <p>[출처] 국립문화재연구원 문화유산 연구지식포털(2023.02.06.)</p>
무형 역사 문화자원	없음	<ul style="list-style-type: none"> 기재 사항 없음.
인적자원	없음	<ul style="list-style-type: none"> 기재 사항 없음.
특이사항	<ul style="list-style-type: none"> 공직자 출신의 인물들이 많다고 함. 	



□ 마을의 경제자원

구 분	세부 항목, 규모 및 주요 특징	
	자원명	세부 설명
농·림·축·수산물	고추	<ul style="list-style-type: none"> 텃밭 작물로 고추를 재배한다.


□ 마을의 경제자원

구 분	세부 항목, 규모 및 주요 특징	
	자원명	세부 설명
농·림·축·수산물	벼	• 마을 곳곳에 논이 있으며 벼를 재배하며 수확한 벼는 대부분 개인 소비용으로 쓰인다고 한다.
	한우	• 한우를 사육하는 축산 농가가 7가구 있으며 마을 내 한우는 총 50두 미만이라고 한다.
음식 및 식품	없음	• 기재 사항 없음.
특이사항	<ul style="list-style-type: none"> • 과거에 자매 기업(삼성도시바)이 있었다. 기업의 농촌봉사활동을 노동리에서 하였으며, 마을에서는 답레로 농산물을 제공하거나 판매하였다고 한다. 현재는 하지 않고 있다. • 과거에 담배 재배로 유명하였으나 현재는 전혀 재배하지 않는다. • 보리도 재배하였으나 현재는 재배하지 않고 있다. 	

□ 마을 경제자원 2

구 분	세부 항목, 규모 및 주요 특징	
	자원명	세부 설명
시설 자원	농업 관련 시설  그림 4 사방댐	<ul style="list-style-type: none"> • 노동리에서 백교리로 넘어가는 길목 근처에 자리한다.
	관광·휴양 시설  그림 5 펜션	<ul style="list-style-type: none"> • 백교리와 연결되는 마을 진출입로에 펜션이 2곳 정도 영업 중이다.
	산업시설, 태양광 기타 없음	<ul style="list-style-type: none"> • 기재 사항 없음.
특이사항	<ul style="list-style-type: none"> • 기재 사항 없음. 	

□ 마을의 공동체 자원(주 이용시설 위치 확인)

자원 분야	세부 항목, 규모 및 주요 특징	
	자원명	세부 설명 및 위치
마을회관	 그림 6 노동리 마을회관	<ul style="list-style-type: none"> • 마을 중심부에 있으며 노동리 마을회관 겸 노동리 경로당으로 사용하고 있다. • 2층 건물이며 무더위·한파 쉼터로 지정되어 있다.

□ 마을의 공동체 자원(주 이용시설 위치 확인)

자원 분야	세부 항목, 규모 및 주요 특징	
	자원명	세부 설명 및 위치
교육시설 (마을회관부터 거리 확인)	없음	• 과거에 취학 연령 인구가 있었을 때는 유구읍 내로 통학하였다고 한다.
복지·의료시설	없음	• 의료 서비스는 유구읍 내에서 이용한다.
문화여가시설	없음	• 마을회관 외 마을 주민들이 여가를 보낼만한 시설은 없다.
마을조직 및 공동체 활동 (마을회, 부녀회, 청년회, 노인회 등)	마을회	• 매년 12월 25일에 정례회의를 개최한다. 추석 일주일 전에 마을 길 청소, 제초 작업 등을 한다.
	부녀회	• 마을회관에서 음식 제공.
	노인회	• 특별한 활동 없음.
	상조회	• 마을 주민들이 자발적으로 모여 주민이 상을 당하면 품앗이한다.
영농조합법인, 마을기업, 작목반 등	없음	• 없음.
마을 축제·행사	나들이	• 마을 기금 또는 찬조금으로 진행하며 마을회에서 주도한다.
특이사항	• 기재 사항 없음.	

□ 마을 지도

유구읍 노동리

1 노동리 마을회관

2 경주 김씨 사당

3 김시산 정려 충신문

4 사방댐

○ 자연마을명 ● 마을자원 □ 지도 확대 구역