

# <반포면 온천1리>



1 온천1리 마을회관



2 석천샘



3 풋살장



4 아영장



5 사방댐



6 온천1리 사기소 경로당

국도

행정리 경계



자연마을명



마을자원



지도 확대 구역

## 공주시 마을 자원 조사표

<b>1. 마을 주소</b> : 반포면 온천1리 / 자연마을 명 : 원전말(2), 사기소(1) 마을(2개, 3반)								
<b>2. 대표자 성명</b> : 김**      직책 : 이장      휴대전화 : 010-****-****								
<b>3. 마을 인구</b> : 주민 수 : 153명, 가구 수 : 81세대, 1인 가구 : 39가구, 빈집 : 가구 ※ [주민 추산] 주민 수 : 170명, 가구 수 69세대, 1인 가구 : 16가구, 빈집 : 2가구								
구분	총합	0~14	15~19	20~29	30~49	50~64	65~79	80 이상
총합	153	2	4	14	24	53	50	6
남자	87	1	4	6	15	34	25	2
여자	66	1	0	8	9	19	25	4
<b>4. 마을주민의 직업 (마을주민 추산 기준)</b>								
구분	농 가			비농가			기타	
인원수	30가구			39가구			비농가는 대전, 공주 등지로 통근	
<b>5. 마을 주요 자원 (전체 조사 후 정리)</b>								
자연환경	갑하산.							
경제	벼, 고추, 들깨, 조경, 사방댐, 야영장.							
공동체	풋살장.							
역사 문화	도요지, 이삼평.							
<b>6. 마을사업 추진실적</b>								
년도	사업명	사업비(백만 원)	소관부서	사업내용				
2020	온천1리 마을안길 아스콘 덧씌우기 공사	8.6	반포면	아스콘 덧씌우기 공사				
	온천1리 구거 정비공사	19.9	반포면	구거 정비공사				
2021	온천1리 배수로 정비공사	12.3	반포면	배수로 정비공사				
	[2회 추경] 온천1리 농로 포장 공사	8	반포면	농로 포장 공사				
2022	반포면 온천1리 배수로 정비공사	20.6	본청	배수로 정비공사				
	온천1리 배수로 교체공사	11.6	반포면	배수로 교체공사				
	[생활민원 사업 2차] 온천1리 메쉬웬스 설치공사 외 2개소	4.9	반포면	생활민원 사업				
	[생활민원 사업 6차] 온천1리 보도블록 및 경계석 설치공사	4.5	반포면	생활민원 사업				
	온천1리 마을진입로 확장공사	14.3	반포면	마을진입로 확장공사				

7. 귀농·귀촌 인구(최근 10년간)					
귀농·귀촌 가구 수			귀농·귀촌 인구수		
귀농 : 3가구 귀촌 : 20가구			40~50명		
8. 다문화가족					
다문화가족 가구 수		다문화가족 인구수		다문화가족 자녀 수(미성년)	
2		5		1	
9. 마을회관					
신축년도	규모(평수)	사용 빈도(월)	경로당 겸용 여부	토지 소유주	건축물 소유주
1층 : 1993 2층 : 2008	1층 : 25평 2층 : 20평	매일	겸	마을회	마을회
<ul style="list-style-type: none"> <li>• 2023년 1월에 리모델링 하였고, 2층 건물은 2008년 5도 2촌 사업 시범 마을로 선정되어, 5도 2촌 체험관 목적으로 신축함. 현재는 2층을 개발위원회 사무실로 사용함.</li> <li>• 사기소 마을에 사기소 경로당이 따로 있으며 2008년에 신축되었음.</li> <li>• 시에서 토지와 건물을 소유하고 있음.</li> </ul>					
10. 마을 대표자(이장, 노인회장, 부녀회장, 청년회장, 사업추진위원장 등)					
구 분	성 명	연락처(이장님만), e-mail			
이 장	김**	010-****-****			
노인회장	이**(원전말), 이**(사기소)	-			
부녀회장	이**	-			
청년회장	없음	-			
추진(개발)위원장	김**	-			
지도자	고**	-			
1 반장	이**	-			
2 반장	우**	-			
3 반장	박**	-			
11. 마을 규약(정관), 고유번호증 유무(영농조합, 마을기업의 정관 유무)					
단체명	대표자	고유번호(사업자번호)			
온천1리 마을회	김**	O			
온천1리 원전말 경로당	이**	O			
온천1리 사기소 경로당	이**	O			

12. 마을 기금운용 현황				
단체명	금융기관명	예금주와 단체명 일치 여부	예금액(개략)	사용현황 및 기금확보 방법 (ex, 마을 행사, 한전 납부금 등)
온천1리 마을회	**	**	**	**
온천1리 원전말 경로당			**	**
온천1리 사기소 경로당			**	**
13. 주택 현황				
5년 내 신축		빈집	슬레이트(거주지)	
4		2	없음.	
14. 정주 여건				
상수도 (지하수, 간이, 광역)	도시가스	LPG (탱크, 개인)	광대역통합망 (유무선, 방송 및 인터넷)	하수도
지방 상수도 (지하수 사용 가구 30%)	x	o 2가구는 화목 난로 사용	○	○
15. 마을의 유래 - 마을 명, 자연마을 명, 구전설화				
<p><b>[연혁·유래]</b>            예전에 원전(元田)이라 불렀고, 땅에서 뜨거운 물이 나와 원천(源泉) 또는 온천(溫泉)이라 하였다. 조선 말기 공주군 반포면(反浦面) 지역으로, 1914년 반포면 박정자(朴亭子)·사봉리(沙峯里)가 통합되어 온천리로 개편되었다. 1995년 공주군이 공주시와 통합되면서 공주시 반포면 온천리가 되었다.            [출처] 향토문화전자대전(2023.02.18.)</p>				
<p><b>[현황]</b>            반포면의 중서부에 있다. 면적은 9.36km<sup>2</sup>이며, 2016년 3월 31일 현재 총 170세대에 356명(남 184명, 여 172명)의 주민이 살고 있다. 총 경지 면적은 78.80ha로 면 전체 면적의 8.23%를 차지하고 있다. 용수천 연변의 평야는 벼농사 지대이며, 산기슭은 밭농사 지대이다.            하천을 따라 평야 지대에 온천·아랫사기소·박정자·사봉 등의 촌락이 들어서 있다. 국도 1호선과 국도 32호선이 만나고 있는데, 국도 1호선은 북동~남서 방향으로 뻗어 북동쪽으로는 국도 32호선에, 남서쪽으로는 학봉리에 연결된다. 국도 32호선은 북서~남동 방향으로 뻗어 북서쪽으로는 공암리에, 남동쪽으로는 대전광역시에 연결된다.            [출처] 향토문화전자대전(2023.02.18.)</p>				
<p><b>사기소[마을]</b> 온천 1리 박정자 및 첫 촌락이 있는 곳.            자기를 굽던 흔적이 많이 있는 데서 유래되었다.            [출처] 공주시청(2023.02.18.)</p>				
<p><b>고무래봉[산]</b> 사기소 앞 계룡천 건너편            작은 산봉우리가 고무래 같다 해서 고무래봉이라 일컫는다.            [출처] 공주시청(2023.02.18.)</p>				

## 15. 마을의 유래 - 마을 명, 자연마을 명, 구전설화

### 옥녀봉[산] 박정자 뒤의 산

산에 玉女散髮形(옥녀산발형)의 명당이 있다 해서 옥녀봉이라 부른다고 한다.

[출처] 공주시청(2023.02.18.)

### 호장봉[산] 사봉 옆

범이 누워 있는 모양과 같다고 하여 호장봉이라고 부른다.

[출처] 공주시청(2023.02.18.)

### 봉래봉[봉우리] 온천리


만남의 장소라는 의미를 지니고 있다.

[출처] 공주시청(2023.02.18.)

## 16. 마을 홈페이지(SNS) 여부 (홈페이지, 블로그, 밴드, 카페 등)

- 없음.


## □ 마을의 자연 자원

구 분	세부 항목, 규모 및 주요 특징	
	자원명(위치)	세부 설명
지리적 일반현황 (지리적특성)	<ul style="list-style-type: none"> <li>• 온천1리는 계룡산 장군봉과 신선봉 사이 골짜기에 자리한 마을로 국도 1, 32호선인 금벽로가 골짜기 사이로 통과한다. 마을의 주거지는 대부분 금벽로 동쪽에 자리하며 북쪽의 원전말 마을과 남쪽의 사기소 마을로 나누어져 있다. 교통은 편리한 축에 속하며 마을주민들은 공주 시내 보다 대전 유성이 더 가까워서 볼일이 있을 때면 대전 시내로 향한다고 한다.</li> </ul>	
동식물	<ul style="list-style-type: none"> <li>• 없음.</li> </ul>	
농업 경관	 <p>그림 1 온천1리 경작지</p>	<ul style="list-style-type: none"> <li>• 논에서는 벼를 재배하며 텃밭 작물로는 고추와 들깨를 재배한다. 이외에 개인 사업장에서 운영하는 조경 시설이 있다.</li> </ul>
농촌 경관	 <p>그림 2 온천1리 전경</p>	<ul style="list-style-type: none"> <li>• 마을의 주택은 대체로 건축된 지 오랜 시간이 지나지 않은 걸로 보이며 빈집은 2곳 정도 존재한다. 빈집 1개소는 전허관리가 되고 있지 않아 폐가로 방치되어 있다.</li> </ul>

## □ 마을의 자연 자원

구 분	세부 항목, 규모 및 주요 특징	
	자원명(위치)	세부 설명
자연경관	갑하산	<ul style="list-style-type: none"> <li>충청남도 공주시 반포면 온천리에 있는 산.</li> <li>갑하산이라는 명칭은 갑소(甲所), 갑골, 갑동 등으로 바뀌어온 지명에서 유래하였다. 갑소의 소(所)는 고려시대의 행정구역의 하나로 주로 왕실이나 관아의 공물을 생산하던 사람들이 생활하던 구역이며, 주로 갑옷을 만들었던 곳이라 한다. 한편 세 개의 봉우리가 불상을 닮았다고 하여 삼불봉이라고도 한다. 계룡 산지에 속하는 갑하산은 북쪽으로는 우산봉[673.8m], 남쪽으로는 삼재, 계룡산 국립공원의 도덕봉과 연결된다. 갑하산 지역은 중생대에 관입한 화강암류가 나타나는데, 갑하산을 경계로 동쪽으로는 복운모 화강암류가, 서쪽으로는 맥반석으로 알려진 홍색 장식 화강암이 나타난다.</li> </ul> <p>[출처] 한국학중앙연구원 - 향토문화전자대전</p>
특이사항	• 없음.	

## □ 마을의 역사 문화자원

자원 분야	세부 항목, 규모 및 주요 특징	
	자원명	세부 설명
유형 역사 문화자원	 <p>그림 3 석천샘</p>	<ul style="list-style-type: none"> <li>온천리 457-1에 있는 우물로 현재도 물이 나오고 있다. 과거에는 마을 사람들이 이 우물에서 물을 길어 먹었다고 한다. 지붕이 씩뚱이 있는 등 관리는 지속되고 있으나 지하수 과다 사용으로 과거에 비해 우물의 수질이 떨어졌다고 한다. 우물제가 열리는 우물이기도 하다.</li> </ul>

## □ 마을의 역사 문화자원

자원 분야	세부 항목, 규모 및 주요 특징	
	자원명	세부 설명
유형 역사 문화자원	도요지	<ul style="list-style-type: none"> <li>• 충청남도 공주시에 있는 삼국시대에서 조선시대에 이르는 가마터.</li> <li>• 요지(窯址)는 토기·질그릇·오지그릇·도자기·기와·벽돌·숫따위를 구워내는 시설을 뜻한다. 공주 지역에도 이와 같은 요지 유적이 다수 발견되고 있다. 백제의 왕도였던 공주에서는 왕실을 비롯한 민간인들이 사용하는 그릇과 기와 등을 다량으로 제작했을 것으로 추정된다.</li> <li>• 무령왕릉은 구운 벽돌을 이용해 축조되었으므로 가까운 공주 일대에서 벽돌을 굽는 시설이 있었을 가능성도 크다. 무령왕릉의 벽면을 이루고 있는 전돌은 예술적인 아름다움으로도 정평이 나 있는데 매우 수준 높은 제작 기술을 가지고 있었음이 분명하다. 그러나 백제 왕궁과 무덤의 조성과정에서 활용된 자재가 구체적으로 어느 지역에서 제작된 것인지는 알 수 없다.</li> <li>• 공주 일대에서 확인된 고분 출토 토기와 자기류의 부장품 역시 모두 공주에서 제작되었다고 볼 수는 없으나, 대체로 가까운 지역의 요지에서 생산되었다고 한다면 공주에는 많은 요지가 존재했을 것이다. 지금은 도굴 및 각종 개간 사업으로 요지 유적은 원형 그대로 남아 있는 것을 찾기 어렵다. 일제강점기에 일본인 학자들에 의해 신영리 청자 도요지, 도신리·가산리·중흥리·온천리·안양리의 분청사기 도요지, 학봉리의 조선 초기 백자와 분청사기 도요지, 공암리의 조선 중기 백자 도요지 등이 확인되었다.</li> </ul>
무형 역사 문화자원	• 없음.	<ul style="list-style-type: none"> <li>• 주민 인터뷰 결과, 온천 1리 풋살장 인근에 도요지가 있었다고 하나 현재는 밭으로 경작되어 흔적조차 남지 않았다고 한다.</li> </ul>

## □ 마을의 역사 문화자원

자원 분야	세부 항목, 규모 및 주요 특징	
	자원명	세부 설명
인적 자원	이삼평	<ul style="list-style-type: none"> <li>• 조선시대 금강[충남 공주] 출신으로 일본 도조(陶祖)가 된 도공.</li> <li>• 공주 금강에 살던 이삼평은 도공으로 활동하다 임진왜란 중인 1596년 사가번의 번주(藩主) 나베시마 나오시게 [鍋島直茂]의 조선 철군 때 예닐곱 명의 조선 도공과 함께 포로로 피랍되었다. 당시 20대 청년이었던 이삼평은 일본의 가라쓰[唐津]에 도착하여 오기군[小城郡] 다쿠촌[多久村]에 살면서 가나가에[金ヶ江]라는 성씨로 귀화하였다.</li> <li>• 1615~1624년에 마쓰우라군[松浦郡] 아리타향[有田郷] 미다레바시[乱橋]에 머물렀는데, 1616년 근처의 이즈미야마 [泉山]에서 고령토를 발견하였다. 이삼평은 155가구의 도공들을 이끌며 시라카와텐구[白川天狗] 계곡 부근에 이주하여 가마를 구워 처음으로 순백의 자기를 만드는 데 성공하였다. 이때부터 자기질 도자기가 만들어지기 시작했으며, 아리타 지역은 일본 도자기의 성지(聖地)가 되었다. 이곳에서 만든 도자기는 지명을 따 아리타 야키로 이름 붙여졌으며, 12km 떨어진 이마리[伊萬里] 항구를 통해 일본 전역과 유럽으로 퍼져나갔다. 아리타 도자기는 반출항의 이름을 따서 이마리 야키라고 불리기도 한다.</li> <li>• 수출된 도자기는 세계 도자기 역사의 변혁을 일으키며 일본에 막대한 경제적 이익과 문화적 재패니즘(Japanism)을 일으켰다.</li> </ul> <p>[출처] 한국학중앙연구원 - 향토문화전자대전 (2023.02.18.)</p> <ul style="list-style-type: none"> <li>• 마을주민 인터뷰 결과 이삼평의 실제 출생지는 명확하지 않으나 주민들은 학봉리 출신 인물로 인지하고 있다.</li> </ul>
특이사항	• 없음.	




## □ 마을의 경제자원

구 분	세부 항목, 규모 및 주요 특징	
	자원명	세부 설명
농·림·축·수산물	벼	• 전체 주민의 40% 정도가 벼농사를 지으며 벼는 대부분 수매한다.
	고추, 들깨	• 마을에서 가장 많이 재배하는 텃밭 작물들로 전체 주민의 60%가 재배한다.
	조경	• 외지인들이 업체를 세워서 운영하며 마을에 3곳 존재한다.


## □ 마을의 경제자원

구 분	세부 항목, 규모 및 주요 특징	
	자원명	세부 설명
음식 및 식품	두부	• 마을주민들이 만들어 먹는 것이 마을 내에서는 유명하다고 하나 축제 같은 건 하지 않고 있음.
특이사항	• 마을 내 식당 중 온천 칼국수 외에는 대부분 외지인이 소유하고 있는 사업체다. 외지인과의 갈등은 없는 편이며, 마을 내 상가에서는 불우이웃돕기 명목으로 연간 1회 정도 찬조금을 지급한다고 한다.	




## □ 마을의 경제자원 2

구 분	세부 항목, 규모 및 주요 특징		
	자원명	세부 설명	
시설자원	농업 관련 시설	 <p>그림 4 사방댐</p>	<ul style="list-style-type: none"> <li>• 1990년에 준공되었으며 구시울천 상류 부분에 자리하고 있다.</li> </ul>
	관광· 휴양 시설	 <p>그림 5 야영장</p>	<ul style="list-style-type: none"> <li>• 구시울천 천변에 자리하고 있으며 현재 공사 중이다.</li> <li>• 야영장에서 하천 쪽으로 오수 배출과 관련하여 주민과 갈등이 있으며, 갈등 해결 전까지 시청에서 준공 허가를 내주지 않을 것이라고 한다. (주민 인터뷰)</li> </ul>
	산업시설, 태양광 기타	<p>대종교 시교당</p>	<ul style="list-style-type: none"> <li>• 충청남도 공주시 반포면 온천리에 있는 대종교의 교사(敎司) 기관.</li> <li>• 대종교에서 교무행정을 담당하는 교사(敎司) 기관으로는 대일각 아래에 총전교의 명령을 집행하는 총본사가 있고, 총본사 아래에 각 도의 도본사사가 있으며, 도본사 아래에 지사가 있고, 지사 아래에 시교당이 있다.</li> </ul> <p>[출처] 한국학중앙연구원 - 향토문화전자대전(2023.02.18.)</p>
	사업체	 <p>그림 6 온천1리 내 원에 사업장</p>	<ul style="list-style-type: none"> <li>• 농업회사법인 다울, 계룡산다육, 시월다육 등의 원에 사업장이 3곳 있으나 마을과의 교류는 없는 것으로 보인다.</li> </ul>

## □ 마을의 경제자원 2

구 분		세부 항목, 규모 및 주요 특징	
		자원명	세부 설명
시설자원	사업체	 <p>그림 7 디자인 나무</p>	<ul style="list-style-type: none"> <li>• 마을회관 바로 위에 있는 인테리어 업체로 마을과의 교류는 없다고 한다.</li> </ul>
특이사항		<ul style="list-style-type: none"> <li>• 기재 사항 없음.</li> </ul>	

## □ 마을의 공동체 자원(주 이용시설 위치 확인)

자원 분야	세부 항목, 규모 및 주요 특징	
	자원명	세부 설명 및 위치
마을회관	 <p>그림 8 온천1리 마을회관</p>	<ul style="list-style-type: none"> <li>• 1층은 1993년, 2층은 2008년에 지어졌으며 2023년에 리모델링 되었다.</li> <li>• 2층은 현재 개발위원회 사무실로 사용한다.</li> <li>• 원전말 마을 지역 2개 반 주민이 사용하는 마을회관 겸 경로당이다.</li> </ul>
	 <p>그림 9 온천1리 사기소 경로당</p>	<ul style="list-style-type: none"> <li>• 사기소 마을에 있으며 해당 지역 주민이 이용한다.</li> <li>• 2008년 신축되었다.</li> </ul>
교육시설 (마을회관부터 거리 확인)	없음	<ul style="list-style-type: none"> <li>• 초등학교는 공암리, 중학교는 봉곡리로 통학하며, 고등학교는 대전으로 통학한다고 한다.</li> </ul>
복지·의료시설	없음	<ul style="list-style-type: none"> <li>• 의료 서비스는 대전 시내에서 이용한다고 한다.</li> </ul>
문화여가시설	 <p>그림 10 온천1리 풋살장</p>	<ul style="list-style-type: none"> <li>• 그린벨트 지원사업으로 2020년에 지어졌으며 공주시에서 소유하고 있다. 관리는 마을회에서 하고 있으며 마을 풋살 동호회와 인근 지역 동호회, 대전 지역 동호회에서 사용한다고 한다.</li> </ul>

## □ 마을의 공동체 자원(주 이용시설 위치 확인)

자원 분야	세부 항목, 규모 및 주요 특징	
	자원명	세부 설명 및 위치
마을조직 및 공동체 활동 (마을회, 부녀회, 청년회, 노인회 등)	마을회	• 매년 정기회의 개최, 마을 행사 주도, 수시로 회의 진행.
	노인회	• 복날 행사 진행, 마을 대소사 고문.
	부녀회	• 마을 행사 보조.
영농조합법인, 마을기업, 작목반 등	없음	• 없음.
마을 축제·행사	우물제	• 마을 내 석천샘에서 정월 대보름 무렵에 제사를 지낸다고 한다.
	대보름 행사	• 1년에 1회, 마을회에서 주도한다.
	어버이날 행사	• 노인회에서 주도하며 노인들에게 음식을 대접한다.
	복날	• 노인회에서 주도하며 주민들에게 음식을 대접한다.
	나들이	• 봄, 가을에 전체 주민들을 대상으로 진행되며, 마을회에서 진행한다.
특이사항	<ul style="list-style-type: none"> <li>• 상신리의 도예촌, 온천1리의 석천샘, 학봉리(동학사)의 이삼평을 바탕으로 3개 리가 도자 문화권을 형성하고 있다.</li> <li>• 2013년경까지는 5도 2촌 지원 대상마을이어서 여러 가지 민속놀이 등의 축제를 자주 행하였으나 이후로는 대부분 중단되고 현재 진행되는 축제들만 남아 있다고 한다.</li> </ul>	

# □ 마을 지도

## 반포면 온천1리

