

1 양화2리 마을회관



2 양화보건진료소



3 보목경로당



4 양화저수지



5 양화2리 장승 · 장승제



6 양화감리교회



7 양화2리 펜션

8 채석장

9 치마바위

10 양화산성

11 배바위 / 연애골

12 등운암

13 양돈장

- 지방도
- 행정리 경계
- - - 주민인식 행정리 경계

- 도랑
- 자연마을명
- 마을자원

## 공주시 마을 자원 조사표

<b>1. 마을 주소</b> : 계룡면 양화2리 / 자연마을 명 : 보목 · 뒷마루 · 안 쇠실 · 밖 쇠실 마을(4개, 4개 반)								
<b>2. 대표자 성명</b> :            오**            직책 : 이장            휴대전화 : 010-****-****								
<b>3. 마을 인구</b> : 주민 수 : 186명, 가구 수 : 120세대, 1인 가구 : 55가구, 빈집 : 12가구								
구분	총합	0~14	15~19	20~29	30~49	50~64	65~79	80 이상
총합	186	8	3	8	16	66	66	19
남자	91	3	2	6	9	33	31	7
여자	95	5	1	2	7	33	35	12
<b>4. 마을주민의 직업</b>								
구분	농 가			비농가			기타	
인원수	80가구			40가구			공주시 내, 논산 등지로 출·퇴근하는 사람 있음	
<b>5. 마을 주요 자원 (전체 조사 후 정리)</b>								
자연환경	양화 저수지, 감 바위산, 계룡산, 청동오리.							
경제	쌀, 깻잎, 들깨, 한우, 양돈, 펜션.							
공동체	양화2리 보건진료소, 양화영농조합법인.							
역사 문화	진주 정씨 동족촌.							
<b>6. 마을사업 추진실적</b>								
년도	사업명	사업비(백만 원)	소관부서	사업내용				
2020	양화2리 농로 포장 공사	14.2	계룡면	농로 포장 공사				
2020	(생활민원 사업) 양화2리 측 구수로 및 용수관로 설치공사	5	계룡면	측 구수로 및 용수관로 설치공사				
2021	양화2리 보목들 농로 포장 공사	20.1	계룡면	농로 포장 공사				
2021	2021년 계룡면 양화2리 노인보호구역 개선사업	10.9	본청	노인보호구역 개선사업				
2021	양화2리 배수로 정비공사(생활민원)	0.9	계룡면	배수로 정비공사				
2022	양화2리 농로 포장 공사	16.6	계룡면	농로 포장 공사				
2022	계룡면 양화2리 배수로 정비공사 시행결의	12.3	계룡면	배수로 정비공사				

7. 귀농·귀촌 인구(최근 10년간)					
귀농·귀촌 가구 수			귀농·귀촌 인구수		
10			26		
8. 다문화가족					
다문화가족 가구 수		다문화가족 인구수		다문화가족 자녀 수(미성년)	
1		3		1	
9. 마을회관					
신축년도	규모(평수)	사용 빈도(월)	경로당 겸용 여부	토지 소유주	건축물 소유주
1993 (2013년 리모델링)	30 (1, 2층 합)	평일에만 사용	겸	마을회	마을회
<ul style="list-style-type: none"> <li>• 평일 점심에만 식사 제공.</li> <li>• 공간 협소(특히 주방 부분), 확장을 원하나 부지가 없어 확장 불가능 상황.</li> <li>• 하천부지를 매입하여 마을회관 증축하기를 원함.</li> <li>• 보목마을 쪽에 보목 경로당이 별도로 있음.</li> <li>• 마을회관과의 거리 문제 및 주민 요청으로 시에서 건축함. 보목 경로당 토지는 개인소유라고 함.</li> </ul>					
10. 마을 대표자(이장, 노인회장, 부녀회장, 청년회장, 사업추진위원장 등)					
구 분	성 명	연락처(이장님만), e-mail			
이 장	오**	010-****-****			
노인회장	우**	-			
부녀회장	라**	-			
청년회장	없음	-			
추진(개발)위원장	우**	-			
지도자	김**	-			
반장	-	-			
반장	-	-			
반장	-	-			
11. 마을 규약(정관), 고유번호증 유무(영농조합, 마을기업의 정관 유무)					
단체명	대표자	고유번호(사업자번호)			
양화2리 새마을회	오**	O			
양화2리 경로당	우**	O			
양화2리 (보목) 경로당	최**	O			

**12. 마을 기금운용 현황**

단체명	금융기관명	예금주와 단체명 일치 여부	예금액(개략)	사용현황 및 기금확보 방법 (ex, 마을 행사, 한전 납부금 등)
양화2리 새마을회	**	**	**	**
	**			

**13. 주택 현황**

5년 내 신축	빈집	슬레이트(거주지)
20	12	40~50

**14. 정주 여건**

상수도 (지하수, 간이, 광역)	도시가스	LPG (개인)	광대역통합망 (유무선, 방송 및 인터넷)	하수도
광역 농업용수로 일부 가구에서 지하수 사용	X	O	O	x

**15. 마을의 유래 - 마을 명, 자연마을 명, 구전설화(1)**

**[연혁·유래]**  
 백제 때는 웅천에 속한 산골이었다. 신라 때는 웅주에 속했으며 고려 때는 공주목에 속했다. 조선시대 때 공주군의 지역이었으며 조선시대 말엽엔 공주군 진두면의 지역으로 양화산성 아래에 자리하고 있어서 양화동이라 하였다. 1914년 행정구역 개편 때 신기리, 금곡리, 능산리, 송현리가 통합되어 양화리가 되었고 계룡면에 편입되었다. 1995년 공주군이 공주시와 통합되면서 공주시 계룡면 양화리가 되었다.  
 [출처] 한국학중앙연구원 - 향토문화전자대전(2023.02.10.)

**금곡, 쇠실[마을]** 양화동에서 북쪽 골짜기.  
 철광산이 있었던 마을이며 쇠가 나온다는 마을이라 쇠실 또는 금곡이라 부르는 마을이다. 밖쇠실과 안쇠실로 나뉘는데 밖쇠실은 남성을 상징하고 안쇠실은 여성을 상징한다고 한다.  
 [출처] 공주문화원 홈페이지(2023.02.07.)

**되말이, 용강내[마을]** 양화 2구.  
 되, 말하며 곡식을 쟀다고 해서 앞으로 부흥한다고 하는 의미가 있다.  
 [출처] 공주문화원 홈페이지(2023.02.07.)

**보목[마을]** 문산 북서쪽 위  
 마을에 보가 있어서 보목이라고 하며, 또는 마을 모양이 범(호랑이)의 목 모양이어서 범목이었는데, 일제 이후 보목으로 바뀌었다는 설도 있다.  
 [출처] 공주문화원 홈페이지(2023.02.07.)

## 15. 마을의 유래 - 마을 명, 자연마을 명, 구전설화(2)

**복항(淤項), 보목[마을]** 송현 남쪽.

붓들의 목이 되는 자리에 마을이 있다 해서 보항 또는 보목이라 부르는 마을이다.

[출처] 공주문화원 홈페이지(2023.02.07.)

**새터[마을]** 양화 저수지 서쪽.

원래의 새터는 양화 저수지가 생기면서 침수되었고 그 마을이 옆으로 이주해 새로 터를 잡았다 하여 새터라 한다.

[출처] 공주문화원 홈페이지(2023.02.07.)

**송현(松峴)[마을]** 양화동 북쪽.

소나무가 무성해서 마을이 소나무에 가려 잘 보이지도 않았다 한다. 소나무가 많고 소나무가 운치를 돕는 마을이라 해서 송현 또는 송현리라 부른다.

[출처] 공주문화원 홈페이지(2023.02.07.)

**양화동(陽化洞)[마을]** 쇠실에서 남쪽.

양화산성 아래에 마을이 있다 해서 양화동이라 부르는 마을이다.

[출처] 공주문화원 홈페이지(2023.02.07.)

**용강내[내]** 양화 2구 새마을 회관 앞.

용이 나와서 용강내라고 한다.

[출처] 공주문화원 홈페이지(2023.02.07.)

**금골, 증골[골]** 금곡 북쪽 골짜기.

보목에 속하는 것으로 용기 만드는 곳이 있어서 증골이라고도 한다.

[출처] 공주문화원 홈페이지(2023.02.07.)

**배바위[바위]** 연천봉과 연예골 중간.

물이 불어 배를 그곳에 매어 놓았다고 해서 배바위라고 하는데, 배바위까지 물이 차서 바위가 뜨면 세상일을 다 알 수 있다고 한다.

[출처] 공주문화원 홈페이지(2023.02.07.)




## 16. 마을 홈페이지(SNS) 여부 (홈페이지, 블로그, 밴드, 카페 등)

- 마을 자체 SNS 등은 없으며 마을 관련 안내는 스마트 방송으로 함.


### □ 마을의 자연 자원

구 분	세부 항목, 규모 및 주요 특징	
	자원명(위치)	세부 설명
지리적 일반현황 (지리적특성)		<ul style="list-style-type: none"> <li>• 계룡면의 남동부에 있다. 면적은 8.35km<sup>2</sup>이다. 여러 소하천 주변은 벼농사 지대이며, 산기슭은 밭농사 지대이다. 하천 유역을 따라 평야 지대에 금곡·능산·용강내·새터·양화·신원사동·별당 마루 등의 촌락이 들어서 있다.</li> </ul>

## □ 마을의 자연 자원

구 분	세부 항목, 규모 및 주요 특징	
	자원명(위치)	세부 설명
지리적 일반현황 (지리적특성)		<ul style="list-style-type: none"> <li>문화 유적으로는 국보 제299호인 「신원사노사나불괘불탱(盧舍那佛掛佛幀)」, 보물 제1293호인 계룡산 중악단(中嶽壇), 충청남도 문화재자료 제375호인 『공주순천박씨공신록권(公州順川朴氏功臣錄卷)』 2책, 충청남도 유형문화재 제80호인 신원사 대웅전과 충청남도 유형문화재 제31호인 신원사 오 층 석탑이 있다. 지방도 691번이 남북 방향으로 뻗어 남쪽으로는 논산시 상월면에, 북쪽으로는 하대리로 연결된다. 시도 4번은 남서부에서 동서 방향으로 뻗어 동쪽으로는 지방도 691번에, 서쪽으로는 경천리에 연결된다. 또 곳곳에 소규모 도로가 있어 이 도로들과 연결된다.</li> </ul> <p>[출처] 한국학중앙연구원 - 향토문화전자대전</p>
동식물	청둥오리	<ul style="list-style-type: none"> <li>양화 저수지 일대에 청둥오리가 다수 서식한다고 한다.</li> </ul>
농업 경관	 <p>그림 1 양화2리 경작지</p>	<ul style="list-style-type: none"> <li>주로 벼농사를 통해 쌀을 재배하며 텃밭 작물로는 깻잎과 들깨를 주로 재배한다.</li> </ul>
농촌 경관	 <p>그림 2 양화2리 전경</p>	<ul style="list-style-type: none"> <li>양화 저수지 둘레로 농가들이 형성되어 있다. 가장 많이 보이는 건 논이며 양화1리와 양화2리 사이에 돈(豚)사가 있다.</li> </ul>
자연경관	 <p>그림 3 양화 저수지</p>	<ul style="list-style-type: none"> <li>양화2리에서 가장 넓은 호수. 호수 근처에 불당이 많다.</li> </ul>
	감 바위산	<ul style="list-style-type: none"> <li>마을의 뒷산.</li> </ul>
	계룡산	<ul style="list-style-type: none"> <li>산 전체가 계룡산국립공원으로 지정되어 있으며 양화1리와 면적을 공유하고 있다.</li> </ul>
특이사항	<ul style="list-style-type: none"> <li>기재 사항 없음.</li> </ul>	


## □ 마을의 역사 문화자원

자원 분야	세부 항목, 규모 및 주요 특징	
	자원명	세부 설명
유형 역사 문화자원	 <p>그림 4 양화2리 장승제</p>	<ul style="list-style-type: none"> <li>양화2리에서 장승제를 지내는 장소이다. (공동체 자원 설명 참조.)</li> </ul>
무형 역사 문화자원	마명암 전설	<ul style="list-style-type: none"> <li>신원사에서 등운암 쪽으로 2.3km 오르면 고왕암(古王庵)이라는 암자가 있다. 여기에서 쌀개봉 쪽으로 올라가다 보면 마명암(馬鳴庵) 터가 남아 있다. 고왕암은 의자왕이 창건하였다는 설도 있고, 백제가 멸망할 때 의자왕이 이곳에 숨었다는 이야기도 있다.</li> <li>나당연합군이 백제를 침공하고 왕실 귀족이 모두 흩어졌을 때 의자왕과 왕자 용(隆)은 계룡산으로 숨어들어 고왕암에서 밤을 보냈다. 다음날 어떻게 알았는지 신라군이 계룡산으로 몰려왔고, 쫓기던 왕과 왕자는 결국 신라군에게 잡히고 말았다.</li> <li>그때 쌀개봉 위에 서서 자기 주인이 잡혀가는 모습을 보던 용의 애마는 갑자기 크게 운 다음 벼랑 아래로 몸을 던졌다. 그 후 말의 혼을 달래기 위해 말이 죽은 자리에 암자를 지었으니 그것이 마명암이라 한다. 이 절과 관련하여 '마명'이란 고대 인도의 불교학자의 이름과 관련이 있다는 이야기도 있으나, 백제 멸망의 마지막 장이 이곳이었다는 믿음은 공주 사람들의 백제 멸망에 대한 안타까운 정서를 표현해주는 것이라 할 수 있다.</li> </ul> <p>[출처] 한국향토문화전자대전 (2023.02.08.)</p>
		<ul style="list-style-type: none"> <li>마을주민 인터뷰 결과(2023.02.14.)는 전혀 모르고 있다.</li> </ul>
	진주 정씨 동족촌	<ul style="list-style-type: none"> <li>과거에는 동족촌을 이룰 정도로 모여 살았으나 1950년대를 전후하여 동족촌이 사라졌다고 한다.</li> <li>양화 2리는 순천 박씨가 가장 많은 성씨를 차지한다고 한다.</li> </ul>
인적 자원	없음	<ul style="list-style-type: none"> <li>없음.</li> </ul>
특이사항	<ul style="list-style-type: none"> <li>기재 사항 없음.</li> </ul>	


## □ 마을의 경제자원

구 분	세부 항목, 규모 및 주요 특징	
	자원명	세부 설명
농·림·축·수산물	쌀	<ul style="list-style-type: none"> <li>양화2리 곳곳에 있는 논에서는 벼농사를 짓고 있다.</li> <li>마을에서 아주 많이 재배하는 작물 중 하나이다.</li> </ul>
	갯잎	<ul style="list-style-type: none"> <li>텃밭 작물로 재배하며 갯잎 작목반이 있다.</li> </ul>
	들깨	<ul style="list-style-type: none"> <li>텃밭 작물로 재배한다.</li> </ul>
	한우	<ul style="list-style-type: none"> <li>한우 사육 농가가 3곳 있다.</li> </ul>
	양돈	<ul style="list-style-type: none"> <li>양돈 사육 농가가 2곳 있다.</li> <li>마을주민과의 약취 관련 문제가 있는 편이다.</li> </ul>
음식 및 식품	없음	<ul style="list-style-type: none"> <li>없음.</li> </ul>
특이사항	<ul style="list-style-type: none"> <li>기재 사항 없음.</li> </ul>	



## □ 마을의 경제자원 2

구 분	세부 항목, 규모 및 주요 특징	
	자원명	세부 설명
시설자원	농업 관련 시설   그림 5 정미소	<ul style="list-style-type: none"> <li>과거에 사용하던 창고지만 현재는 사용하지 않는다.</li> </ul>
	관광·휴양 시설   그림 6 양화2리 펜션	<ul style="list-style-type: none"> <li>양화 저수지 인근에 펜션이 2곳 있다. 주민들이 운영하는 펜션이며 1곳(계룡산 사계절펜션)은 양화2리 총무가 운영 중이다.</li> </ul>
	산업시설, 태양광 기타   그림 7 양화 감리교회	<ul style="list-style-type: none"> <li>마을과 큰 교류는 없다.</li> </ul>

## □ 마을의 경제자원 2

구 분		세부 항목, 규모 및 주요 특징	
		자원명	세부 설명
	사업체	 <p>그림 8 공주 황토벽돌공장</p>	<ul style="list-style-type: none"> <li>• 신원사로 444에 위치하며, 가끔 마을에 찬조금을 소액 지불한다고 한다.</li> </ul>
		특이사항	<ul style="list-style-type: none"> <li>• 기재 사항 없음.</li> </ul>

## □ 마을의 공동체 자원(주 이용시설 위치 확인)

자원 분야	세부 항목, 규모 및 주요 특징	
	자원명	세부 설명 및 위치
마을회관	 <p>그림 9 양화2리 마을회관</p>	<ul style="list-style-type: none"> <li>• 양화2리 마을회관 겸 양화2리 경로당으로 사용 중이며, 안쇠실마을에 자리 잡고 있다.</li> <li>• 2층 건물이며, 무더위·한파 쉼터로 지정되어 있다.</li> </ul>
교육시설 (마을회관부터 거리 확인)	없음	<ul style="list-style-type: none"> <li>• 초등학교는 경천초, 중학교는 경천중으로 통학하며, 고등학교는 공주시 내나 논산으로 통학한다.</li> </ul>
복지·의료시설	 <p>그림 10 양화2리 보건진료소</p>	<ul style="list-style-type: none"> <li>• 간단한 약 처방 정도만 보건진료소를 이용하며, 대부분은 공주시 내에서 의료 서비스를 이용한다.</li> </ul>
문화여가시설		<ul style="list-style-type: none"> <li>• 마을회관 외에 마을주민들이 여가를 보낼 만한 시설은 없다.</li> </ul>
마을조직 및 공동체 활동 (마을회, 부녀회, 청년회, 노인회 등)	마을회	<ul style="list-style-type: none"> <li>• 마을 대소사 관장.</li> </ul>
	노인회	<ul style="list-style-type: none"> <li>• 마을 대소사에 대한 고문.</li> </ul>
	부녀회	<ul style="list-style-type: none"> <li>• 마을 행사 보조, 반찬 나눔, 노인 돌봄.</li> </ul>
	개발위원회	<ul style="list-style-type: none"> <li>• 비정기적 안건 발생 시 회의 개최.</li> </ul>
영농조합법인, 마을기업, 작목반 등	양화영농조합법인	<ul style="list-style-type: none"> <li>• 깻잎 작목반을 운영한다.</li> </ul>

## □ 마을의 공동체 자원(주 이용시설 위치 확인)

자원 분야	세부 항목, 규모 및 주요 특징	
	자원명	세부 설명 및 위치
마을 축제·행사	장승제	<ul style="list-style-type: none"> <li>• 보목(대증이)고개 근처에 돌장승이 있어서 그곳에서 진행한다.</li> <li>• 양화 1리와 별도로 진행한다. (특이사항 참조)</li> </ul>
	산신제	<ul style="list-style-type: none"> <li>• 양화1리와 같이 진행한다.</li> </ul>
	풍물제	<ul style="list-style-type: none"> <li>• 양화1리와 같이 진행한다.</li> </ul>
	경로잔치	<ul style="list-style-type: none"> <li>• 어버이날쯤에 진행한다.</li> </ul>
	나들이	<ul style="list-style-type: none"> <li>• 연간 4회 이상 진행하며 각각의 단체별로 주최한다.</li> </ul>
	삼복	<ul style="list-style-type: none"> <li>• 말복 때 진행한다.</li> </ul>
	11월 초하루	<ul style="list-style-type: none"> <li>• 동네 할아버지들의 제사를 진행한다.</li> </ul>
	정기총회	<ul style="list-style-type: none"> <li>• 12월에 진행한다.</li> </ul>
특이사항	<ul style="list-style-type: none"> <li>• 양화리 장승제의 경우 양화1리 청년회로 20만 원 정도가 보조가 들어와서 과거 양화1리 회장이 1리 자체적으로 진행하겠다고 하였다. 그 이후로 양화1리와 양화2리가 별도로 진행하게 되었다고 한다.</li> </ul>	

## □ 마을 지도

