



- 지방도
- 행정리 경계
- 자연마을명
- 마을자원
- 지도 확대 구역



1 마을회관



2 신원사



3 신원사 종약단



4 계룡산



5 조사료 목장

공주시 마을 자원 조사표

1. 마을 주소 : 계룡면 양화1리 / 자연마을 명 : 별당 마루(1반), 새마을 주택(2반), 능산(3반), 원양화 마을(4반) (4개, 4반)								
2. 대표자 성명 : 박** 직책 : 이장 휴대전화 : 010-****-****								
3. 마을 인구 : 주민 수 : 252명, 가구 수 : 200세대, 1인 가구 : 40가구, 빈집 : 0가구								
구분	총합	0~14	15~19	20~29	30~49	50~64	65~79	80 이상
총합	252	3	3	13	27	81	88	37
남자	131	1	1	10	14	46	46	13
여자	121	2	2	3	13	35	42	24
4. 마을주민의 직업								
구분	농 가			비농가			기타	
인원수	41가구			159가구				
• 1인 가구, 비농가 수는 추산치임(인터뷰를 시도했지만 정확한 자료를 얻지 못함).								
5. 마을 주요 자원 (전체 조사 후 정리)								
자연환경	계룡산.							
경제	깨잎, 한우, 사찰음식, 조사료, 계룡산국립공원, 계룡산자율방범대, 계룡산 황토벽돌.							
공동체	기찬 마루 무대.							
역사 문화	신원사, 신원사 중약단, 계룡산 굿당, 계룡산 암자.							
6. 마을사업 추진실적								
년도	사업명	사업비(백만 원)	소관부서	사업내용				
2020	양화1리 마을환경조성공사	20.1	계룡면	마을환경조성공사				
	계룡면 양화1리 도로 정비공사	31.7	본청	도로 정비공사				
2021	양화1리 농로 포장 공사	10.9	계룡면	농로 포장 공사				
	2021년 노인보호구역(양화1리, 용봉리) 개선사업	14.4	본청	노인보호구역 개선사업				
2022	양화1리 배수로 정비공사	9.3	계룡면	배수로 정비공사				
	양화1리 흙관 보수공사	1.6	계룡면	흙관 보수공사				
	계룡면 양화1리 인도 설치공사	23.9	본청	인도 설치공사				

7. 귀농·귀촌 인구(최근 10년간)					
귀농·귀촌 가구 수			귀농·귀촌 인구수		
			50명(외지에서 이주한 인구) 귀농·귀촌 없음		
<ul style="list-style-type: none"> • 귀농·귀촌 가구 수에 대한 정보는 마을에서도 정확히 파악하고 있지 않음. • 외지에서 전입해 온 50명은 논산시 상월면에 있는 마음수련원에 다니는 사람들임. 					
8. 다문화가족					
다문화가족 가구 수		다문화가족 인구수		다문화가족 자녀 수(미성년)	
없음		없음		없음	
9. 마을회관					
신축년도	규모(평수)	사용 빈도(월)	경로당 겸용 여부	토지 소유주	건축물 소유주
2011	40	매일	겸	마을회	공주시
<ul style="list-style-type: none"> • 회관 2층을 기찬 마루 법인 사무실로 사용하는 중. • 원래 토지 소유주는 박씨 문중에 있었으나 공주시에서 매입한 후 마을회로 소유권 이전. 					
10. 마을 대표자(이장, 노인회장, 부녀회장, 청년회장, 사업추진위원장 등)					
구 분	성 명		연락처(이장님만), e-mail		
이 장	박**		010-****-****		
노인회장	이**		-		
부녀회장	김**		-		
청년회장	정**		-		
추진(개발)위원장	정**		-		
지도자	이**		-		
반장	-		-		
반장	-		-		
반장	-		-		
11. 마을 규약(정관), 고유번호증 유무(영농조합, 마을기업의 정관 유무)					
단체명	대표자		고유번호(사업자번호)		
양화1리 새마을회	박** (양화1리 이장)		○		
양화1리 경로당	이**		○		
양화1리 청년회	정**		○		

12. 마을 기금운용 현황

단체명	금융기관명	예금주와 단체명 일치 여부	예금액(개략)	사용현황 및 기금확보 방법 (ex, 마을 행사, 한전 납부금 등)
양화1리 새마을회	**	**	**	**
양화1리 노인회	**	**	**	**

- 마을 이장님께 마을회 소유 토지 위치를 확인하였으나 주소를 알지 못한다고 함.
- 마을회 소유 토지는 양화1리에 거주하는 한 주민이 농사를 짓고 있음.

13. 주택 현황

5년대 신축	빈집	슬레이트(거주지)
2	없음	20

14. 정주 여건

상수도 (지하수, 간이, 광역)	도시가스	LPG (탱크, 개인)	광대역통합망 (유무선, 방송 및 인터넷)	하수도
○	X	○	○	○

15. 마을의 유래 - 마을 명, 자연마을 명, 구전설화

[연혁·유래]
 백제 때는 웅천에 속한 산골이었다. 신라 때는 웅주에 속했으며 고려 때는 공주목에 속했다. 조선시대 때 공주군의 지역이었으며 조선시대 말엽엔 공주군 진두면 지역으로 양화산성 아래에 자리하고 있어서 양화동이라 하였다. 1914년 행정구역 개편 때 신기리, 금곡리, 능산리, 송현리가 통합되어 양화리가 되었고, 계룡면에 편입되었다. 1995년 공주군이 공주시와 통합되면서 공주시 계룡면 양화리가 되었다.
 [출처] 공주지명지(1997)

능산(陵山)[산·마을] 용강내 북쪽.
 [유래 1] 마을에 박 씨의 무덤이 있어서 능산이라고 하며 그곳에 왕이 살면 능(陵)이 될 것이라고 해서 능산이라고도 한다.
 [유래 2] 산이 능을 만들므로 명당자리라 하는데 계룡에 도읍하게 되면 첫 왕의 능이 세워질 산이라 하여 능산이라 부른다고 한다. 그 아래에 마을이 있는데 여기 마을 지명도 산 이름에 따라 능산이라 부른다.
 [출처] 공주문화원 홈페이지(2023.02.07.)

대추골[골] 신원사 뒤.
 배가 넘어 다니면서 대추를 흘리고 다닌다고 하여 대추골이라고 하였다. 큰 대추골과 작은 대추골이 있다.
 [출처] 공주문화원 홈페이지(2023.02.07.)

배바위[바위] 연천봉과 연예골 중간.
 물이 불어 배를 그곳에 매어 놓았다고 해서 배바위라고 하는데, 배바위까지 물이 차서 바위가 뜨면 세상일을 다 알 수 있다고 한다.
 [출처] 공주문화원 홈페이지(2023.02.07.)

15. 마을의 유래 - 마을 명, 자연마을 명, 구전설화

도선비(道銑碑)[비] 양화리 신원사

도선은 신라 말엽의 중으로 성은 김 씨이고 영암 출신이었다. 15세에 중이 되어 월유산, 화엄사에서 대장경을 공부하여 바로 대의에 통해서 많은 불도사가 신처럼 추앙하였다. 그는 동리산에서 헤철대사를 찾아 무설설 또는 무법법을 배워 크게 깨닫고 23세에 천도사에서 구 계를 받았다. 그는 운봉산에다 굴을 파고 불도를 닦으며 태백산 앞에 움막을 치고 여름을 보내면서 수도 생활을 하다가 드디어 백계산의 옥룡사에 자리 잡고 거기서 생을 마칠 뜻으로 말없이 수양하였는데 현 강왕이 그의 명성을 듣고 사람을 보내어 궁중으로 모셔갔으나 얼마 안 가서 다시 산으로 돌아왔다. 그의 음양지리설과 풍수상지법은 고려와 조선시대를 통하여 크게 영향을 준 학설이다. 그의 비석이 신원사 경내에 있는 것은 그가 불도를 닦을 때 신원사에 들렀으므로 명승이 찾아온 기록을 남기고자 후대에 세운 듯하다. 신원사 경내에 있었던 비석이 부근의 전 천에 뒹굴고 있었다고 하는데 신원사가 화를 당했을 때 여기에 버려져 매몰되어 있다고 전해진다.

[출처] 공주문화원 홈페이지(2023.02.07.)

등운암(騰雲庵)[사찰] 신원사 동북쪽 연천봉.

신라 문무왕 5년(665)에 등운대사가 창건을 한 절인데 이성계가 중건하였다 한다. 계룡산에 정 씨가 도읍한다는 설에 왕기를 누른다는 뜻으로 이성계가 중건하고 압정사라 불렀었는데 그 후에 춘파가 중건한 암자다.

[출처] 공주문화원 홈페이지(2023.02.07.)

별당 마루[마을] 신원사 옆

창고를 지어 곡식을 저장했다고 해서 별당 마루라 한다.

[출처] 공주문화원 홈페이지(2023.02.07.)

사련봉(四連峯)[산] 신원사 뒤.

계룡산의 네 봉우리가 변하여 있다 해서 사련봉이라 부르는 산이다. 지금은 문필봉이라 부르는 산이다.

[출처] 공주문화원 홈페이지(2023.02.07.)

신도비[비석] 양화교 북쪽.

순천 박씨들이 공적비로 세웠다고 한다.

[출처] 공주문화원 홈페이지(2023.02.07.)

신원사(新元寺)[사찰] 계룡산 남쪽 기슭.

백제 의자왕 11년(651) 3월에 열반종관조 보덕화상 창건하였는데 고려 성종 때 여철화상이 대웅전을 중수하고 충렬왕 24년(1298)에 부암화상이 중건하고 조선시대 태조 3년(1394)에 무학대사가 중수하였으며, 고종 13년(1876)에 보련화상이 중수하고 1946년에 만허가 중수하였다. 신원사엔 여래 사리탑과 부도 자리가 여덟이 있고 고왕암, 마명암, 남암, 동운암이 딸려있고 은암과 주계가 있어서 경치가 아름다운 곳이다. 신원사 아래에 마을이 있는데 이 마을을 신원 사골 또는 신원 사동이라고 부른다.

[출처] 공주문화원 홈페이지(2023.02.07.)

신원사 옆 토굴[굴] 신원사 옆.

나라의 죄인들을 데려와 제사를 지낸 후 죄인들을 가두어 놓았다는 굴이다.

[출처] 공주문화원 홈페이지(2023.02.07.)

15. 마을의 유래 - 마을 명, 자연마을 명, 구전설화

쌀개봉[산] 계룡산 봉우리.

산봉우리가 두 개인데 그 모양이 쌀을 뿜는 방아처럼 생겼다고 하여 쌀개봉이라 한다.

[출처] 공주문화원 홈페이지(2023.02.07.)

은장골[골] 고왕암 동쪽.

장수가 숨었다고 하여 은장골이라고 한다.

[출처] 공주문화원 홈페이지(2023.02.07.)

중약단(中岳壇)[사당] 신원사 동북쪽에 있는 사당.

계룡산을 제사 지내는 단(壇)을 말한다. 신라 때에는 계룡산을 오악 가운데 중악이라 하고 이곳에 중사례로 제사를 지내고 조선시대에서는 춘추로 제사를 지내 왔었다. 영산인 계룡산의 제사라 그 제식이 웅장하였다고 하는데 지금은 스님들이 향전을 올릴 뿐이며 집은 문화재로 지정되어 있다.

[출처] 공주문화원 홈페이지(2023.02.07.)

태조대왕기도굴[굴] 사현봉.



이성계가 이곳에서 계룡 산신에게 기도를 드렸다 하여 태조대왕 기도굴이라 부른다.

[출처] 공주문화원 홈페이지(2023.02.07.)

16. 마을 홈페이지(SNS) 여부 (홈페이지, 블로그, 밴드, 카페 등)

- 마을 관련 안내는 스마트 방송으로 이루어짐.

□ 마을의 역사 문화자원

자원 분야	세부 항목, 규모 및 주요 특징	
	자원명	세부 설명
유형 역사 문화자원	 <p>그림 1 신원사</p>	<ul style="list-style-type: none"> • 동학사, 갑사와 함께 계룡산 3대 사찰로 공주시 계룡면 양화리에 소재한다. 이 절은 백제 의자왕 11년에 보덕화상이 창건하고 그 뒤로 여러 번의 중창을 거쳐 1876년에 보련화상이 고쳐 짓고 1946년에 만허화상이 보수하여 오늘에 이르고 있다. • 현재의 신원사는 임진왜란 때 소실된 이후 현재의 위치로 옮긴 것으로 전해지며 원래의 건물지는 신원사와 중약단 남쪽에 전개된 넓은 밭으로 추정되고 있다. <p>[출처] 대한민국 구석구석(2023.02.08.)</p>
	 <p>그림 2 신원사 중약단</p>	<ul style="list-style-type: none"> • 조선시대에 계룡산 산신에게 제사를 지내기 위해 세운 건축물이다. <p>[출처] 계룡산 중약단 안내문(2023.02.09.)</p>

□ 마을의 역사 문화자원

자원 분야	세부 항목, 규모 및 주요 특징	
	자원명	세부 설명
유형 역사 문화자원	계룡산 굿당	<ul style="list-style-type: none"> • 계룡산 일대에는 70여 개의 굿당이 산재해 있다. 여기서 올려지는 굿은 소위 '계룡산 굿'이다. 여기서 '계룡산 굿'이란 서울과 경기와 이북 지역의 춤추는 무당이 담당하는 굿과 도교 계통의 충청 지역 일대에서 법사들이 올리는 설위설경, 즉, 송경을 합하여 재생산된 현대의 굿이다. • 왜 계룡산에 굿당이 형성되었느냐는 질문의 답은 '영험성'이다. 일반적으로 계룡산이 닭 볏이 있는 용산이므로 특히 '영전'에는 영험하다는 믿음이 있다. • 굿당은 굿을 올릴 수 있는 빈방과 각기 기능이 다른 제단으로 구성되어 있다. 그리고 무속용품이나 기타 도구도 준비되어 있다. 법사가 설위와 송경을, 보살은 설경과 굿을 맡는다. 제의는 보통 하루에 끝나지만 때에 따라서는 며칠씩 진행되기도 한다. 굿당의 운영은 당주가 있어서 굿을 할 때마다 경비를 받고 빌려주게 된다. 그리고 굿을 하는 동안 음식과 제반 일들을 도와준다. <p>[출처] 한국향토문화전자대전 (2023.02.08.)</p>
		<ul style="list-style-type: none"> • 양화1리의 굿당은 대체로 외지인들이 자리를 잡고 있으며 일부 굿당은 세를 내주는 방식으로 사용되고 있어 때때로 빈집처럼 보이는 곳이 있다. <p>[출처] 2023.02.09. 현장 답사 및 주민 인터뷰</p>
	계룡산의 암자	<ul style="list-style-type: none"> • 신원사의 부속 암자로 계룡산국립공원 내에 있다. 보광암, 금룡암, 고왕암, 등운암이 있으며 마을과 큰 교류는 없다고 한다.
무형 역사 문화자원	계룡산 산올림 전설	<ul style="list-style-type: none"> • 관련 전설에 대하여 주민 인터뷰를 진행하였으나 주민들은 모른다고 한다. <p>[출처] 2023.02.09. 현장 답사 및 주민 인터뷰</p>





□ 마을의 역사 문화자원

자원 분야	세부 항목, 규모 및 주요 특징	
	자원명	세부 설명
무형 역사 문화자원	마명암 전설	<ul style="list-style-type: none"> • 「마명암 전설」은 고명암과 지금은 사라진 마명암 터에 관한 이야기로서 백제의 패망과 충복의 말을 다루고 있다. 충청남도 공주시 신풍면에 전해지는 「엄대암 전설」 또한 백제 멸망에 관련된 전설이다. • 신원사에서 등운암 쪽으로 2.3km 오르면 고왕암(古王庵)이라는 암자가 있다. 여기에서 쌀개봉 쪽으로 올라가다 보면 마명암(馬鳴庵) 터가 남아 있다. 고왕암은 의자왕이 창건하였다는 설도 있고, 백제가 멸망할 때 의자왕이 이곳에 숨었다는 이야기도 있다. • 나당연합군이 백제를 침공하고 왕실 귀족이 모두 흩어졌을 때 의자왕과 왕자 용(隆)은 계룡산으로 숨어들어 고왕암에서 밤을 보냈다. 다음날 어떻게 알았는지 신라군이 계룡산으로 몰려왔고, 쫓기던 왕과 왕자는 결국 신라군에게 잡히고 말았다. • 그때 쌀개봉 위에 서서 자기 주인이 잡혀가는 모습을 보던 용의 애마는 갑자기 크게 운 다음 벼랑 아래로 몸을 던졌다. 그 후 말의 혼을 달래기 위해 말이 죽은 자리에 암자를 지었으니 그것이 마명암이라 한다. 이 절과 관련하여 '마명'이란 고대 인도의 불교학자의 이름과 관련이 있다는 이야기도 있으나, 백제 멸망의 마지막 장이 이곳이었다는 믿음은 공주 사람들의 백제 멸망에 대한 안타까운 정서를 표현해주는 것이라 할 수 있다. • 「마명암 전설」의 주요 모티프는 용 왕자의 은둔, 애마의 순사(殉死) 등이며, 백제 의자왕의 아들인 용과 밀접한 관련이 있다. 백제가 망하고 용이 계룡산 속으로 숨었는데, 신라군에게 용이 잡혀가자 왕자가 탔던 애마가 스스로 목숨을 버렸다는 슬픈 사연이다. <p>[출처] 한국향토문화전자대전 (2023.02.08.)</p>
		<ul style="list-style-type: none"> • 마을주민 인터뷰 결과 전설에 대해서는 모른다고 한다. <p>[출처] 2023.02.09. 현장 답사 및 주민 인터뷰</p>

□ 마을의 역사 문화자원

자원 분야	세부 항목, 규모 및 주요 특징	
	자원명	세부 설명
인적 자원	• 기재 사항 없음.	
특이사항	<ul style="list-style-type: none"> • 신원사 외에 여러 사찰이 마을 내에 분포하고 있으나 마을과의 교류는 거의 없는 것으로 보인다. 계룡산의 영향을 받아서 마을 곳곳에 굿당, 불당이 산재해 있다. • 순천 박씨가 다수 거주하는 마을로 마을회관 서쪽에 순천 박씨의 선산이 있다. 	


□ 마을의 자연 자원

구 분	세부 항목, 규모 및 주요 특징	
	자원명(위치)	세부 설명
지리적 일반현황 (지리적특성)		• 서쪽의 감 바위산과 동쪽의 계룡산 사이에 자리하며 4개 마을로 구성되어 있다. 계룡산, 신원사 등이 속한 마을이어서 마을에 불당이나 사찰이 상당히 많은 편이다.
동식물	 <p>그림 3 마을회관 근처 260년 수령 나무</p>	• 보호수로 지정된 500년 수령의 나무가 1그루 있으며 마을회관 근처 사유지에 260년 수령의 나무가 1그루 있으나 토지주의 반대로 보호수로 지정되지는 않았다.
농업 경관	 <p>그림 4 양화1리 경작지 전경</p>	• 벼농사를 주로 지으며 일부 가구는 텃밭 농사를 통해 깻잎을 재배한다. 축사에서 한우를 기르며 목장이 있어서 조사료 생산을 하고 있다.
농촌 경관	 <p>그림 5 양화1리 전경</p>	• 마을에 불당과 사찰이 주택들 사이에 산재하고 있다. 최근에 지어진 주택과 새마을 운동 시기에 건축된 걸로 추정되는 주택들이 있다.
자연경관	신원 저수지	• 지도에는 표기되어 있으나 찾을 수 없었으며 주민들도 다른 저수지와 위치를 헷갈리고 있다.
	 <p>그림 6 계룡산</p>	<ul style="list-style-type: none"> • 양화1리에 있으며 신원사와 부속 암자들이 자리하고 있다. • 계룡산의 영향으로 불당과 사찰이 마을에 여럿 존재한다.


□ 마을의 자연 자원

구 분	세부 항목, 규모 및 주요 특징	
	자원명(위치)	세부 설명
특이사항	• 기재 사항 없음.	




□ 마을의 경제자원

구 분	세부 항목, 규모 및 주요 특징	
	자원명	세부 설명
농·림·축·수산물	깻잎	• 계룡면 깻잎 작목반에 가입되어 있다.
	한우	• 축사가 있으며 모두 한우를 사육한다. 마을 내 한우는 30두 수 정도이며 한우를 사육하는 가구는 3가구이다.
	 <p>그림 7 조사료 목장</p>	• 마을 내에 목장이 있는데 마을주민이 조사료 사업을 한다고 한다.
음식 및 식품	사찰음식	• 불당이나 사찰이 많아서 사찰음식 요리법이 있다. 주민들은 지역 먹거리 사업을 진행하는 경우 판매 품목으로 사찰음식을 원하고 있다.
특이사항	• 기재 사항 없음.	


□ 마을의 경제자원 2

구 분	세부 항목, 규모 및 주요 특징	
	자원명	세부 설명
시설자원	농업 관련 시설  <p>그림 8 양화1리 축사</p>	• 양화1리 내의 축사는 대부분 소규모 축사로 한우를 사육한다. 대체로 노후화가 많이 진행되어 보인다.



□ 마을의 경제자원 2

구 분		세부 항목, 규모 및 주요 특징	
		자원명	세부 설명
시설자원		 그림 9 양화1리 목장	<ul style="list-style-type: none"> • 목장이 있어서 과거에는 소를 방목하였으나 지금은 조사료 산업만 하고 있다고 한다.
	관광·휴양 시설	계룡산국립공원 신원사 지구	<ul style="list-style-type: none"> • 계룡산국립공원과 접해있어서 많은 등산객이 찾아온다. • 신원사를 통한 계룡산 등산로가 양화1리에 있다.
	산업시설, 태양광 기타	 그림 10 계룡산자율방범대	<ul style="list-style-type: none"> • 계룡면 주민들이 모두 참여하여 조직하였다. • 가끔 양화1리 마을 청소를 도와준다고 한다.
	사업체	 그림 11 계룡산 황토벽돌	<ul style="list-style-type: none"> • 공주시 계룡면 양화리 218에 있는 공장으로 황토에서 벽돌 등의 제품을 생산한다.
특이사항		<ul style="list-style-type: none"> • 기재 사항 없음. 	

□ 마을의 공동체 자원(주 이용시설 위치 확인)

자원 분야	세부 항목, 규모 및 주요 특징	
	자원명	세부 설명 및 위치
마을회관	 그림 12 양화1리 마을회관	<ul style="list-style-type: none"> • 양화1리 마을회관으로 2011년에 신축되었다. 1층은 마을회관으로 사용하며, 2층은 기찬 마루 법인의 사무실로 사용한다.
교육시설 (마을회관부터 거리 확인)	없음	<ul style="list-style-type: none"> • 현재는 마을에 취학연령 인구가 없지만 과거에는 경천초·중학교로 초등학교와 중학교에 다녔다. • 고등학교의 경우에는 공주나 대전 시내 등지의 고등학교에 통학했다.

□ 마을의 공동체 자원(주 이용시설 위치 확인)

자원 분야	세부 항목, 규모 및 주요 특징	
	자원명	세부 설명 및 위치
복지·의료시설	 <p>그림 13 공주시 계룡면 양화리 보건진료소</p>	<ul style="list-style-type: none"> 기초적인 의료 서비스는 양화2리에 있는 보건진료소를 이용하고 추가적인 의료 서비스는 공주 시내에서 이용한다.
문화여가시설	 <p>그림 14 기찬 마루 무대</p>	<ul style="list-style-type: none"> 마을회관 근처에 있는 상설무대이며 계룡산 장승제가 열리는 곳이다.
마을조직 및 공동체 활동 (마을회, 부녀회, 청년회, 노인회 등)	마을회	<ul style="list-style-type: none"> 정기총회를 개최하며 마을의 주요 행사 진행 담당한다.
	부녀회	<ul style="list-style-type: none"> 경로잔치 음식 준비를 하며 정기적으로 총회를 개최한다.
	청년회	<ul style="list-style-type: none"> 경로잔치에서 음식 서빙 등을 하며 이외 마을 행사에 도움을 준다.
	노인회	<ul style="list-style-type: none"> 정기적으로 총회를 개최한다.
영농조합법인, 마을기업, 작목반 등	갯잎 작목반	<ul style="list-style-type: none"> 매출 15억가량으로 마을에 큰 도움이 된다고 한다.
	기찬 마루	<ul style="list-style-type: none"> 마을에서 설립한 법인으로 과거에 사업을 하였으나 여러 문제와 갈등으로 인하여 현재는 사업을 청산하고 새로운 사업을 준비 중이다. (자세한 사항은 회의록에 기술.)
마을 축제·행사	음식 제공	<ul style="list-style-type: none"> 특이기재 사항 없음.
	척사(웃놀이)대회	<ul style="list-style-type: none"> 특이기재 사항 없음.
	나들이	<ul style="list-style-type: none"> 부녀회, 노인회에서 각각 주도하며, 매년 3월에 나들이를 진행한다.
	삼복	<ul style="list-style-type: none"> 특이기재 사항 없음.

□ 마을의 공동체 자원(주 이용시설 위치 확인)

자원 분야	세부 항목, 규모 및 주요 특징	
	자원명	세부 설명 및 위치
마을 축제·행사	경로잔치	• 어버이날쯤 마을회에서 주관한다.
	계룡산 장승제	• 마을주민들이 보존회, 운영 위원회를 조직하였으며 양화1리 청년회가 연 20만 원 정도를 시에서 보조금을 받아 운영한다.
	중악단 산신제	• 마을주민들이 보존회, 운영 위원회를 조직하여 양화 1리 이장이 보존회장을 맡고 있다. • 외부인들이 많이 찾아온다고 한다.
특이사항	• 신원사 근처에 수영장, 찜질방, 민박 등의 시설이 있었으나 1990년대 중후반에 폐업하여 폐건물로 남아 있다.	

□ 마을 지도

