

의당면 청룡7리 마을자원조사표

1. 기본현황			
지 역	의당면 청룡리	마 을 명	청룡 7리
조 사 자	김00, 송00	조사일시	2019.09.05. 2019.09.27.
마을주소	충청남도 공주시 의당면 청룡7리		
마을대표자(이장)	장00	연 락 처	010-
마을연혁 (유래 및 역사)	<p>백제 때는 웅천에 속했다. 신라 때는 웅주에 속했으며 고려 때는 공주목에 속했다. 조선시대 때는 공주군에 속했으며 조선시대 말엽엔 공주군 요당면의 지역이다. 1914년 행정구역 개편때 요당면 몰청리·기동리·신성리·신양리·후계리·월대리·와룡리·수촌리·청룡리·양촌리·신계리의 일부가 통합되어 청룡리로 개편되었다.</p> <p>청룡 7리는 2019년 6월 3일 청룡리에서 행정구역상 분리 및 송선동 일대와 통합되어 생겨난 신규마을이다.</p>		

2. 마을현황						
인구수(가구)	187명 / 85세대		인구비율(명)		남 96명/ 여 91명	
인구분포	14세 이하	21명	15세~64세	68명		
	65세 이상	98명	최근 5년간 전입 인구수	명		
	외국인 거주자 수	0명	다문화 가정수	호		
농 가	67세대		농지면적		26ha	
			산림면적		134ha	
직업별 인구분포 (가구)	농축산업	사무직	상업서비스	노무	가사	기타
	67	3	6			9
가구별 소득현황	1,000만원 이하	1,000~3,000만원	3,000~5,000만원	5,000만원 이상		
	-	-	-	-		
마을사업추진현황	최근 5년간 공공지원사업(지역개발사업)					
	사업명	사업비 (백만원)	사업기간	주요 사업내용		
	청룡7리 조각공원 조성	2백만 원	2019년	청룡7리 조각공원 조성 공사		
	청룡7리 선지교회 주변	2백만 원	2019년	청룡7리 선지교회 주변 식생블록 설치 공사		

	식생블록 설치			
최근 5년간 마을자체사업 (주민부담사업)				
	사업명	사업비 (백만원)	사업기간	주요 사업내용
	-	-	-	-

3. 마을자원현황

가. 자연환경자원

지리적특성
(접근성)



▲ 청룡7리 지형

당진영덕고속도로가 동서 방향으로 뻗어 동쪽으로는 장기면에, 서쪽으로는 수춘리에 연결된다. 지방도 627번도 북동~남서 방향으로 뻗어 북동쪽으로 유계리에, 남서쪽으로는 금홍동에 연결된다.

지형적특성	청룡리의 북부·동부 및 남부로는 해발 고도 100여m의 산지가 형성되어 있고, 중부와 서부로는 청룡천이 북동~남서 방향으로 흐르면서 해발고도 40여m에 형성된 층적 평야가 곳곳에 펼쳐져 있다.	
자연생태자원	자원명	특성
	산/하천/자연 관찰로	청룡천 의당면 청룡리에서 발원하여 동혈천으로 흘러드는 하천이다. 본류는 금강이며 제1지류는 정안천이고, 제2지류는 동혈천이다. 하천 지정 근거는 충청남도 177호 지방 2급 하천이다. 청룡리 일대 청룡천의 층적 평야 연변에는 신성말, 양허골, 아랫말, 세청골, 돌모루, 와룡동 등의 마을이 있다. 와룡골 지형이 마치 용이 누워 있는 것처럼 생겼다 하여 와룡골이라 부른다.
	생물 (식물/동물)	-
	자연보존 활동	제초작업, 명절 대청소
역사문화자원	구분	특성
	유·무형 문화재	공주 의당 집터다지기 의당면 지역에서 15세기경부터 건물이 들어설 자리에 기둥의 침하를 방지해 집의 구조를 튼튼히 하기 위해 시작된 민속 문화이다. 예전에 공주에서 집을 짓기 전에 집터를 다지는 것은 땅을 다지는 노동을 넘어 지신에 대한 숭배와 일체화 과정의 제례행위였으며, 인간과 지신과 땅이 하나 되어 집터다지기라는 소리의 결실로 나타난 그 자체가 생활과 신앙이 하나 되는 과정이자 축제였다. 2013년 3월 11일 무형문화재 45호로 지정되었다.
	이벤트 (축제/행사)	-
	기타	공용 우물 약 150년 전 장00이 정으로 다듬었다고 전해지고 있다.
	활용방향	현재 우물터의 토지 소유주와 연계하여 정비를 검토 중이며 우물터 주변으로 농촌 체험 힐링 카페 운영을 생각하고 있다고 한다.

나. 농업생산자원							
농업자원 (농특산물)	자원명	재배 면적	재배 농가	수확 시기	유통망	생산 조직	비고
	밤	5~6정 (약 654m)	1가구	9월	농협	개인	
	활용방향						
농업시설자원	시설명	규모		운영형태		비고	
	트랙터, 농기계	각 1대		농업		개인	
	저장창고	77.6㎡		밤 저장 창고		개인	
	활용방향						
농업경관자원	자원명	특성					
	뒷개울들	청룡 7리 마을 입구 오른쪽에 펼쳐진 평야이며, 주로 벼농사에 활용된다.					
	활용방향	-					







다. 재원(공동자산)자원		
공동기금	구분	내용
	금액	1백만 원
	구성방법	청룡 5리에서 청룡 7리가 행정구역상 분리되면서 청룡 5리의 공동기금을 분할하여 가져옴
	사용처	마을 행사(효잔치), 임시경로당 가전제품 구입
	특이사항	
공동토지	구분	내용
	토지면적	









	토지이용현황					
	토지소유자					
	토지위치					
	공동사업 사용가능여부					
공동시설물	H/W	시설명	시설규모 (건립연도)	운영형태	주요활용 내용	
		청룡7리 경로당	오00 노인회장 개인소유	입시경로당으로서 운영 중이나, 시에 경로당 등록이 진행되지 못해 지원이 전혀 없음	마을회의, 복지프로 그램	
	S/W	구분	주요내용			
		브랜드				
		인터넷	youtube 홍보 영상 -의당면 행사 및 청룡리 관련 영상 업로드 (https://www.youtube.com/channel/UCAo0s-yXkTmtIuQsLDr27og)			
		홍보물	와룡 캐릭터, 와룡마을 깃발			
		기타				

라. 운영(인적, 조직)자원					
마을운영조직 (공동체)	조직명	대표	회원수	주요활동	
	개발위원회	오00	10명	마을 사업계획 작성	
	노인회	오00	20명 이상	마을 교육 관리	
	부녀회	정00	10명	마을 관리	
리더그룹	성명	직책	나이	주요활동	
	장00	마을 이장	만 51세	마을 업무 총괄	
	이00	새마을 지도자	만 59세	마을 업무	
	정00	부녀회장	만 57세	마을 관리	
	오00	개발위원회장, 노인회장	만 71세	임시경로당 건물 기증, 마을 업무	
외부지원연계	조직명	분야	지원형태	지원년도	지원실적
	활용방향				
귀농귀촌인	성명	나이	귀농귀촌년도	마을활동	
	활용방향				
주민활동	주민교육 참여현황	프로그램	주최	참여자수	교육내용
		치매예방 교육	공주시청	11명	치매 예방
	문화복지 프로그램	프로그램	주최	참여자수	교육내용
도농교류	도농교류	기관명	자매결연시기	연간교류횟수	주요내용
	농촌관광 체험학습	행사명(시설)	방문객수	방문시기	주요내용

마. 마을특성			
마을발전계획 수립여부 (마을자체계획)	수립시기	수립주체	주요내용
	2019년	청룡 7리	공주 와룡동 이쁜길 조성 사업(소규모 주민 밀착사업)
마을발전 저해요인 (문제점)	<ul style="list-style-type: none"> -마을 중심을 기준으로 한 도로 확포장이 필요함 (현재 중간에 불법점유 건축물이 있어 철거요청을 하고 있는 상황) -마을 뒤로 고속도로가 지나고 있어 미세먼지와 소음피해가 심각함 -마을회관의 부재 -마을 분리 후 지도자 선정만 있을 뿐 지원이 없음 -지원을 받기위해 경로당을 등록해야하지만 임시경로당의 건축물 소유주와 토지 소유주가 달라 등록이 진행되지 못 하고 있음 (토지 소유주 3인 사망, 상속자들 연락두절) 		
마을발전방향 (숙원사업)	<ul style="list-style-type: none"> -치유복지센터 (고속도로로 인한 미세먼지 피해와 복지환경 개선을 위해 필요) -고속도로 옆 방음벽 또는 수목식재 -의당면 풍년을 기념하는 용무재 -복지관과 연계한 장애인 도로 조성 -도농교류를 위한 재단을 생각 중에 있음(을지재단) -열병합발전소 -원추리꽃 취나물 축제(봄) -쌈지 주차장(관광 농원조성 예정으로 그 주변에 주차장 설치) -염소 등 가축을 통한 농촌 체험 		

마을자원사진

자연생태 자원		
	와룡산	청룡천
		
	뒷개울들	공동우물(현재사용x)
농업생산 사회적 자원		
	운동시설(농구, 족구장)	정자

		
	<p>마을 내 운동시설</p>	<p>임시경로당</p>
<p>농업생산 자원</p>		
<p>농업생산 자원</p>	<p>불법 점유 건축물</p>	<p>당진영덕 고속도로</p>
<p>사회적 자원</p>		
<p>사회적 자원</p>	<p>저장창고(개인)</p>	<p>트랙터(개인)</p>
		
	<p>임시경로당 내부 주방</p>	<p>임시경로당 내부</p>