

□ 마을 자원조사표

1. 마을 주소 우성 읍 · ㉠ 도천 리 자연마을명: 약샘(약천), 역곡(역골), 해포, 도고머리 마을 (4 개)									
2. 대표자 성명: 오○근 직책: 이장 휴대폰: 010-****-****									
3. 마을 유형 <input checked="" type="checkbox"/> 농촌형 <input type="checkbox"/> 산촌형 <input type="checkbox"/> 어촌형 <input type="checkbox"/> 기타()									
4. 마을 인구 *우성면사무소 2020년 8월 기준 - 주민등록상 • 주민: 231 명 • 가구: 121 세대 • 1인가구: 58 세대 - 마을 추산 • 주민: 200 명 • 가구: 98 세대 • 빈집: 없음									
구분	총합	0~14	15~19	20~29	30~49	50~64	65~79	80 이상	
총합	231	20	8	15	41	73	54	20	
남자	124	11	3	13	25	41	24	7	
여자	107	9	5	2	16	32	30	13	
※다수 성씨: 집성촌은 아니지만 유씨, 정씨, 이씨가 주로 살고있음									
5. 마을주민의 직업									
구분	농업 가구 (300 평 이상)		농업경영체 수		어업 가구		기타 (외부경제활동)		
인원수	48 가구 131 명		50 개		-		30명		
6. 마을의 토지이용									
구분	총합	전	답	과수원	임야	대지	상업 지역	공장 지역	기타
면적 (㎡)	1,738,762	119,138	538,294	25,725	507,253	120,236	-	15,706	412,410
비율 (%)	100%	6.85%	30.96%	1.48%	29.17%	6.92%		0.9%	23.72%
7. 마을의 대중교통									
구분	<ul style="list-style-type: none"> • 마을 경유 버스 노선: 5 개 노선 (720 번, 740 번, 741 번, 760 번, 761 번) • 마을 버스 운행 횟수: 23 회 • 특이사항: 없음 								
	<ul style="list-style-type: none"> • 기타 마을 내 운송수단: 없음 • 특이사항: 행복택시 노선에는 해당하였으나, 버스 운행 교통상 큰 불편이 없어 취소함 								

8. 귀농·귀촌 인구 (최근 10년 간)

귀농귀촌 가구 수		귀농귀촌 인구 수	
주민등록상	마을 추산	주민등록상	마을 추산
4 가구	동일	11 명	동일

9. 다문화가족

다문화가족 가구 수	다문화가족 인구 수	다문화가족 자녀수(미성년)
2 가구	9 명	3 명

10. 마을의 소득원


- 주요 생산 소득원: 벼(50%), 한우(30%), 복숭아(20%) 등을 생산하고 있음.
- 자가 소비 생산물: 콩, 깨, 고추 등을 소규모 생산하고 있음.
- 제조·가공 시설: 개인 시설로 주사기 공장이 있음. 마을과 교류가 있진 않음.
- 도농 교류 내역 및 소득: 마을과 연계되어 교류활동이 있진 않지만, 마을 내에 있는 새소리농장은 외부와 도농 교류가 활발함
- 특이 사항: 없음

11. 마을회관

신축년도	규모(평수)	사용빈도(월)	경로당 겸용 여부	토지 소유주	건축물 소유주
2014	220.25 ㎡	상시사용	여	도천리 마을회	도천리 마을회

※ 사용빈도가 적다면 이유를 적어주세요.

12. 마을 대표자

이 장	오○근				
구 분	성 명	회원수	반 명	자연마을 이름	반장명
노인회장	정○규	80	1 반	역골	신○명
부녀회장	이○숙	40	2 반	약천	오○윤
청년회장	김○철	25	3 반	도고머리	이○현
개발위원회	김○수	13	4 반	해포	김○영
			<ul style="list-style-type: none"> • 마을 조사 일시: 2020.10.13 • 마을 조사 장소: 도천리 마을회관 		
			<ul style="list-style-type: none"> • 참여 주민 이름(나이): 오○근(이장) 		

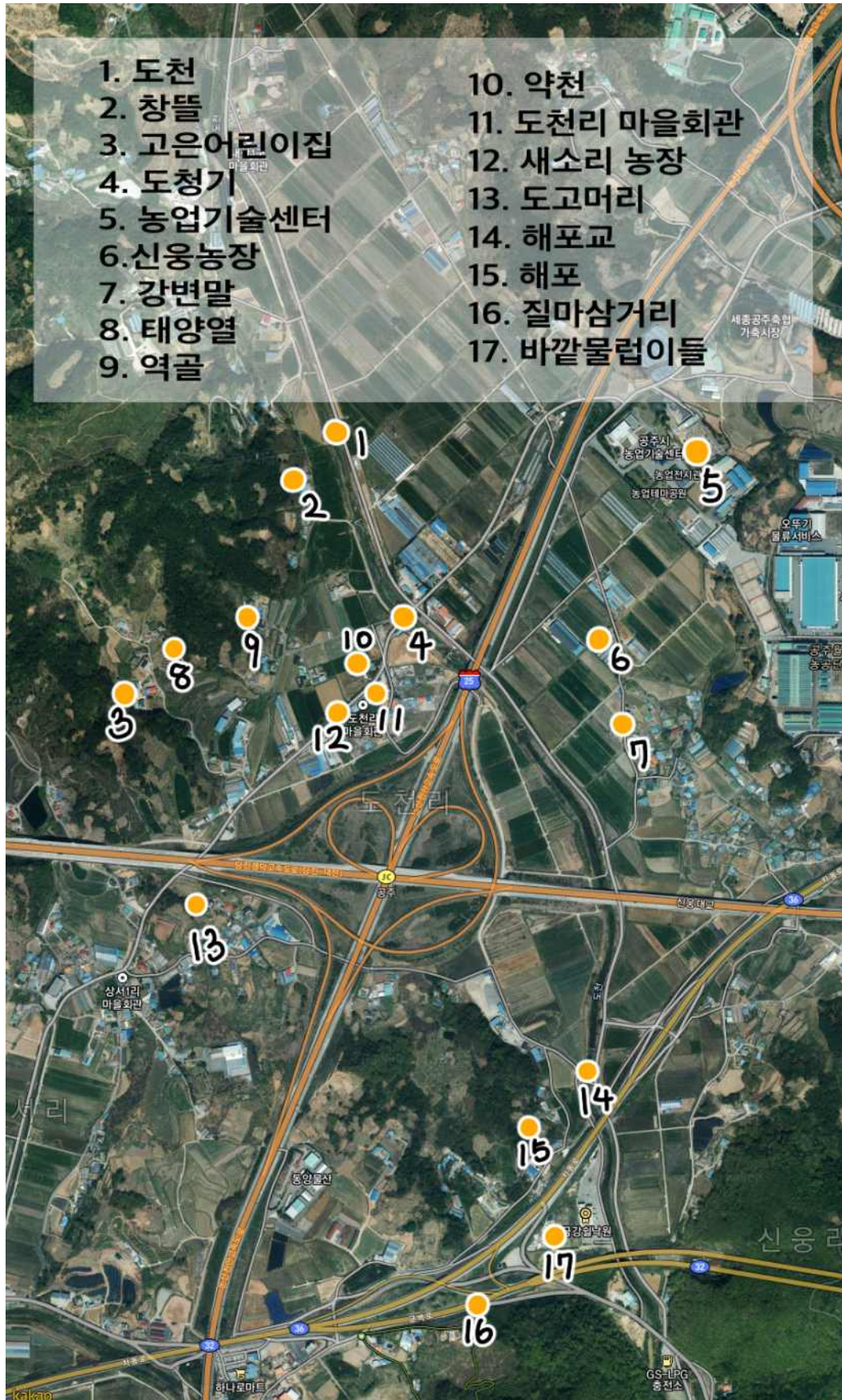
13. 마을의 유래 및 연혁

행정구역 개편 전의 이름인 도산리(道山里)와 약천리(藥川里)에서 '도(道)'자와 '천(川)'자를 따 '도천(道川)'이 되었다.

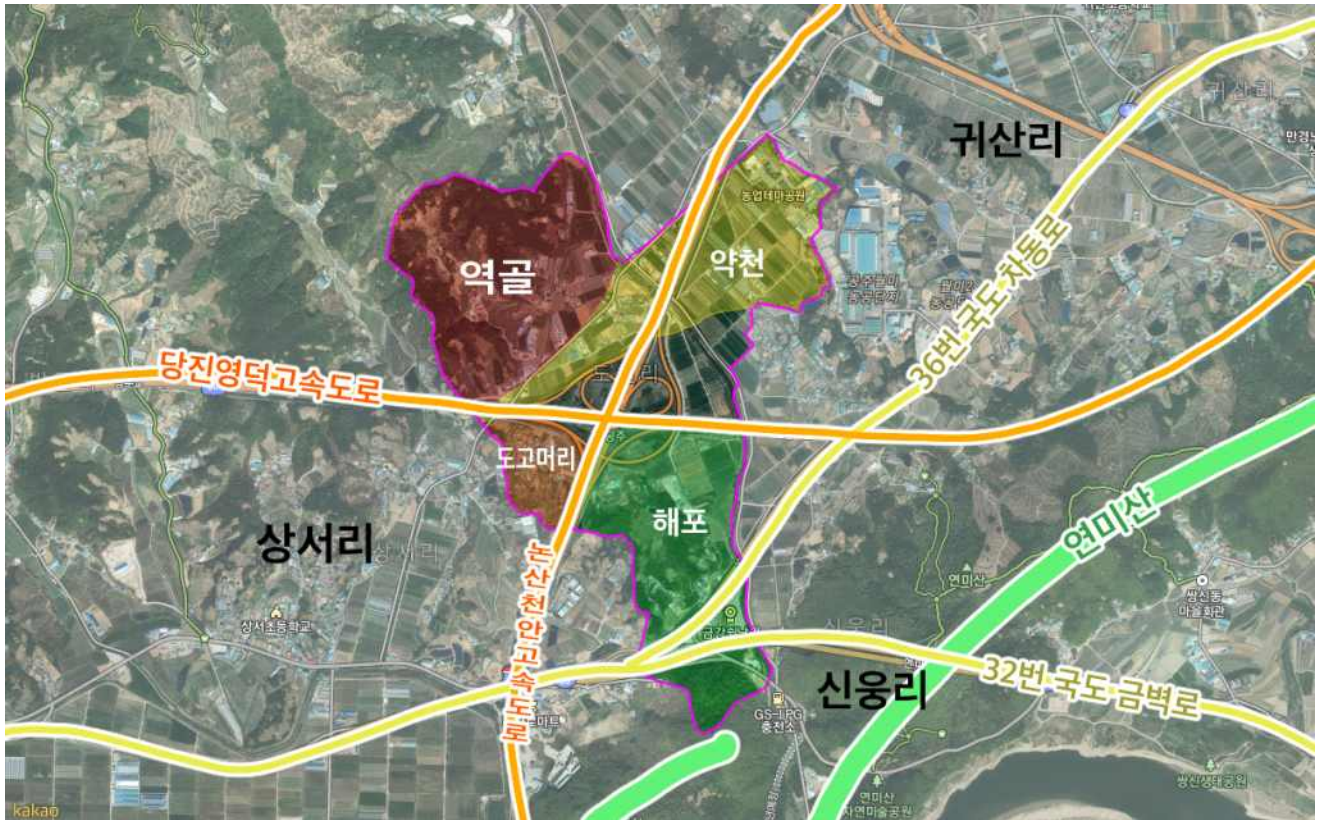
조선 말기 공주군 우정면(牛井面)에 속한 지역으로, 1914년 우정면 도산리·약천리·해포리(解浦里)·중윤리(中尹里)·경사동(京士洞)의 일부가 통합되어 도천리로 개편되었다. 1995년 공주군이 공주시와 통합되면서 공주시 우성면 도천리가 되었다.

[출처] 한국학중앙연구원 - 향토문화전자대전 2020.09.17. 15:55

14-1. 마을 지도



14-2. 마을 지도



15. 마을 부지 현황

위치(지번)	지목	면적(㎡)	소유	현황	비고
--------	----	-------	----	----	----

정보비공개

16. 정주 여건

상수도	도시가스	광대역통합망 (유무선, 방송 및 인터넷)	하수도
■광역	■없음	■있음	■없음

17. 사업 추진 내역				
년도	사업명	사업비(백만원)	소관부처	사업내용
2019	도천리 마을안길 보수공사	30	건설과	마을안길 보수공사
2019	도천리 배수로정비	30	건설과	배수로정비
2019	도천리 정자설치	20	건설과	정자설치
2019	도천리 배수로 정비사업	30	건설과	배수로 정비사업
2017	도천리 아스콘덧씌우기 공사	60	건설과	아스콘덧씌우기 공사
2017	도천리 정자설치	20	건설과	정자설치
2016	도천리 도로포장	19	우성면	도로포장
2016	도천리 마을안길 정비공사	30	건설과	마을안길 정비공사

18. 마을 규약·정관, 고유번호증 유무

구분	마을회	영농조합	마을기업	기타
조직 유무 (조직명)	도천리 마을회	-	-	도천리 노인회
규약 유무	임의단체 (고유번호증, 규약)	-	-	임의단체 (고유번호증, 규약)

19. 마을기금 운영 현황

정보비공개

20. 마을의 위치 및 생태·자연적 특징

- 마을 접근성:** 자동차 기준 공주시내, 공주 IC, 공주·북공주·서공주 JC 와 10 분 내외의 거리에 위치하여 있으며 공주시청과 15 분 거리에 위치하여 여러 생활권과 접근성이 뛰어나고 우성면의 초입에 위치하여 5 개 노선의 버스가 23 회/1 일 운행하여 교통문제는 적은 편
 * 주민 인터뷰 결과 시내로 나가는 버스의 배차간격이 길어 다소 불편한 점이 있다고 함
- 마을 지형:** 도천리의 동부로는 도천(道川)이 남쪽으로 흘러 금강(錦江)에 합류하고 있다. 서부와 남부로는 해발 고도 80 여 m 의 낮은 산지가 형성되어 있고, 북부와 동부로는 도천에 의해 생긴 충적 평야가 펼쳐져 있다. [출처] 한국학중앙연구원 - 향토문화전자대전
- 마을 형태:** 도천을 따라 형성된 충적 평야에 넓은 농지가 형성되어 있어 전형적인 농촌형 마을의 모습을 보이고 논산-천안고속, 당진-영덕고속도로의 교차점이 마을의 중앙부에 위치하여 자연마을은 넓게 흩어져서 위치함

자연생태자원	도천
특이사항	특별한 자연생태자원이 없음


21. 마을의 역사문화자원

자원 분야	사진	세부 내용 (세부항목, 규모 및 주요 특징, 현재 상황, 관련 사진)
도천리 토광묘	X	<p>공주 지역에서 조사된 원삼국시대 혹은 삼국시대 초기의 자료로, 이 유적들은 선사시대 혹은 백제시대 관련 유적과 함께 조사되기도 했으나, 대체로 3~4 세기 대로 편년된다. 당시 백제 지역의 재지 세력 문화를 이해하는데 중요한 자료를 제공한다.</p> <p>[출처] 한국학중앙연구원 - 향토문화전자대전 2020.09.17. 16:00</p> <p>* 인터뷰 결과 마을에서는 관련 내용을 모르고 있었음</p>
도천리 산제	X	<p>도천리에서는 동짓달 초사흘날에 산신제를 모신다. 마을 앞산의 기슭 역골에 터를 잡아 제사를 모실 때마다 거적 등을 둘러친다. 아무런 사우(祠宇)가 없이 낮은 산정(山頂)에 임시로 설단(設壇)하는 것은 강 건너 검상동(檢詳洞)에서도 같다. 산신제단이 정상형(頂上形)의 임시 마련 자연형과 기슭형의 사우형 등이 있다면, 전자가 더욱 오래된 형태라고 할 수 있다. 제관과 축관은 산제가 있기 약 3주일 전에 뽑는다. 생기복덕을 가렸으며 부정이 없어야 한다</p> <p>[출처] 한국학중앙연구원 - 향토문화전자대전 2020 10.07 17:20</p> <p>* 인터뷰 결과 2016 년도 까지 역골부근에서 산제를 지냈음.</p>
특이사항	없음	

마을의 역사문화자원

자원 분야	사진	세부 내용 (세부항목, 규모 및 주요 특징, 현재 상황, 관련 사진)
도천리 노신제		<p>도천리 노신제는 정월 대보름날 저녁에 마을 입구에서 지낸다. 제관과 축관의 선정은 노신제 약 2주일 전에 뽑는다. 소요 경비는 동네 기금의 일부에서 충당하며, 제수 물품은 삼색 실과·쌀 닷 되 분량의 흰 무리 떡·포·술·돼지머리 등이다. 저녁 6시경이 되면 제관을 필두로 풍물패들이 의례 장소로 간다. 동네 입구 삼거리에 짚을 깔고 그 위에 제물을 진설한다. 보통 도로 복판을 이용하는데, 냇물을 바라보도록 진설한다. 대동 소지와 가가호호 소지를 올리고 삼헌(三獻)을 올린다. 의례 후에는 주민 모두가 모여 음복을 하며, 풍물에 맞추어 하루를 보낸다.</p> <p>[출처] 한국학중앙연구원 - 향토문화전자대전 2020.10.07. 17:25</p> <p>* 인터뷰 결과 현재는 거리제와 함께 지내며, 장소를 마을회관 앞으로 이전하였다고 함</p>
민요, 타령		<p>이별노래 - 부녀자들이 놀이판에서 흥겹게 부르던 민요 두꺼비타령 - 아이들이 두꺼비놀이를 하면서 부른 노래 열두이 열러서 - 난봉가류의 노래이며 부녀자들이 놀이판에서 부른 민요 어떤 사람은 팔자가 좋아 - 부녀자들의 인생 한탄조 민요 불무노래 - 어린아이에게 걸음마를 가르칠 때 부르는 민요 군밤타령 - 타령조의 민요</p> <p>[출처] 한국학중앙연구원 - 향토문화전자대전 2020.10.07. 17:40</p> <p>* 인터뷰 결과 마을에서는 관련 내용을 모르고 있었음</p>

마을의 역사문화자원

자원 분야	사진	세부 내용 (세부항목, 규모 및 주요 특징, 현재 상황, 관련 사진)
<p>도천 두레 용담기</p>	 <p>▲새로 제작한 용담기</p>	<p>농기는 농악대들이 들고 다니는 두레를 상징하는 깃발이다. 서열이 최상위인 용담기는 고장을 대표하는 경우에 한하여 제작한다. 예를 들어 면(面) 대표로 시 전체가 참여하는 민속놀이 마당에 출연하는 풍물단이나 시 대표로 도단위의 마당에 출연하는 경우에 세운다. 또한 마을에 큰 무당이 있어서 마을 운영에 영향을 미치는 경우에도 세운다. 기의 내용은 청룡과 황룡 1쌍 또는 청룡이나 황룡 중 하나를 그리며, 부속 물품은 청홍 영기이다.</p> <p>[출처] 한국학중앙연구원 - 향토문화전자대전 2020.10.07. 17:00</p> <ul style="list-style-type: none"> * 인터뷰 결과 과거 용담기를 보관하던 방식은 별도의 상자에 보관하는 것이 아닌 마을 창고에 보관하고 있었음 그러나 노후화 된 마을창고의 누수 문제 등으로 인하여 과거의 용담기는 훼손되었고 1980 년대에 마을에서 다시 제작하였음 * 두레활동에 사용하던 도천리의 용담기는 문화재적 가치가 있는 물건으로 과거 여러차례 문화재청에서 방문하여 조사를 하였으나 훼손 이후 새로이 제작한 용담기는 문화재 등재가 어렵다고 하여 마을의 큰 역사문화자원을 잃어버렸음

마을의 역사문화자원

자원 분야	사진	세부 내용 (세부항목, 규모 및 주요 특징, 현재 상황, 관련 사진)
부전동 뜰밭 열두동네 산신제	X	<p>무성산 골짜기를 중심으로 한천리(상·중·하), 내산리(안골·경석골·동석리·중말), 도천리, 신웅리, 월미리, 영천리(2개마을) 등의 마을이 모여 열두동네라 하는데 17세기경부터 대동계를 조직해 운영하고 있다고 전해진다. 부전동의 산신제는 뜰밭 대동계(마을계)에서 주관하여 치르고 있다. 산신제를 치르는 장소는 부전동 뒤쪽의 무성산이며 무성산 산신제는 열두마을의 무사안녕과 마을 사람들의 무사무탈을 기원한다. 제일(祭日)은 음력 10월의 초하루와 초이튿날 사이이다. 그러나 흑 마을에 액이 있거나 부정 이 있으면 연기되어 다음 해까지 가는 수도 있다. 산신제를 치르는 산제당은 원래 무성산 꼭대기에 있었다고 한다. 하지만 지금은 너무 멀다 하여 조금 아래로 옮겼다고 한다.</p> <p>[출처] 한국학중앙연구원 - 향토문화전자대전 2020.10.07. 17:15</p> <p>* 인터뷰 결과 마을에서는 관련 내용을 모르고 있었음</p>
특이사항	없음	

22. 마을의 경제자원

이름	세부 내용(세부항목, 규모 및 주요 특징, 현재 상황, 관련 사진)	
벼		<p>마을 전체 인구의 절반이 벼농사를 지으며 마을의 주요 소득원임.</p>
축사		<p>마을 내 8호의 축사가 있음.</p>
복숭아		<p>도천리 172 번지에 위치한 복숭아 과수원으로 마을 주민이 재배한다고 함</p>
소규모 작물		<p>마을 내 곳곳마다 콩, 깨, 고추 등을 소규모 재배하고 있음</p>
특이사항	<p>없음</p>	

23. 마을의 공동체자원 (주 이용시설 위치확인)

자원 분야	사진	세부설명 및 위치
공동체 행사		노신제, 복달음행사, 척사대회 등은 마을회관에서 진행되며, 해마다 고은 어버이집에서 경로효잔치를 진행함
마을 공동체 프로그램 현황		2020 지역특성화 문화예술교육으로 문화예술과 소통하다 도천리 마을 프로젝트 진행중 (2020.05.25.~2020.11.02.)
마을조직 활동현황		<p>매해 명절마다 마을 주민 모두가 참여하여 명절맞이 대청소를 진행함.</p> <p>노인회 : 경로행사 주관, 마을행사 자문 및 지원</p> <p>부녀회 : 마을행사 지원</p> <p>청년회 : 마을행사 지원</p> <p>개발위원회 : 마을발전관련 업무추진</p>
인적 자원 (명인, 유명인 등)	없음	
자매결연 단체/기업/마을명	없음	
특이사항	없음	

24. 마을의 시설

이름	사진	세부설명 (세부항목, 규모 및 주요 특징)
도천리 마을회관		<p>뜸밭길 160에 위치한 도천리 마을회관은 2014년에 신축하였으며 약 66평의 규모로 토지와 건축물은 도천리 마을회의 소유라고 함.</p>
해포(4반)에 있는 정자		<p>마을 회관과 거리가 있는 해포(4반)에 위치한 정자</p>
마을 창고		<p>도천교 앞(도천리 273번지)에 위치한 마을창고는 현재 마을회 소유지만 개인에게 임대했다고 함.</p>
도천리 버스정류장		<p>마을 내 버스정류장은 2곳이 있음. 버스 운행 횟수가 비교적 많아 교통상의 불편은 없다고 함.</p>
고은 어버이집		<p>마을 어르신들 중 고은 어버이집에서 지내는 분(9분)들이 계셔 마을과 연계하여 경로효잔치를 진행함.</p>
새소리 농장		<p>마을 주민 소유의 체험 농장으로 마을과 연계하여 행사나 사업을 진행하고 있지는 않음.</p>

25. 기타

구분	세부 내용
<p>마을의 문제점과 건의사항</p>	<ul style="list-style-type: none"> • 마을 공동 소유 부지가 부족하여 사업 추진이 불가함 • 개인주의로 마을 화합이 어려움 • 자연마을 간 거리가 멀어서 화합이 어려움
<p>마을에서 원하는 사업과 건의사항</p>	<ul style="list-style-type: none"> • 현재 마을로 통합하여 지내는 노신제(거리제)를 활성화 시키고자 함

□ 자원 현황 및 활동 사진(1)



자원 도천리 마을회관

자원 도천리 버스정류장



자원 고은어버이집 마을 주민(9명)이 지내고 있다고 함.

자원 새소리농장 동물학교



자원 도천교(1)

자원 도천교(2)

□ 자원 현황 및 활동 사진(2)



자원 도천교에서 내산리 방향으로 바라본 도천

자원 도천교에서 신응리 방향으로 바라본 도천



자원 마을 내 복숭아 과수원

자원 도천리 용담기



자원 도천리 용담기 깃발

자원 마을 창고(1)

□ 자원 현황 및 활동 사진(3)



자원 마을창고(2)

자원 농업기술센터



자원 해포(4 반)에 있는 정자

자원 해포에 위치한 우성농산



자원 마을 내 소규모 작물(1)

자원 마을 내 소규모 작물(2)