

□ 마을 자원조사표

1. 마을 주소 신풍면 입동리 자연마을명 : 갓골, 말안, 굴티 마을(3개)									
2. 대표자 성명 : 양○수 직책 : 이장 휴대폰: 010-****-****									
3. 마을 유형 <input checked="" type="checkbox"/> 농촌형 <input type="checkbox"/> 산촌형 <input type="checkbox"/> 어촌형 <input type="checkbox"/> 기타()									
4. 마을 인구 - 주민등록상 • 주민: 136명 • 가구: 52세대 • 1인가구: 8세대 - 마을 추산 • 주민: 00명 • 가구: 00세대 • 빈집: 00곳									
구분	총합	0~14	15~19	20~29	30~49	50~64	65~79	80이상	
총합	136	1	6	21	16	66	23	3	
남자	76	1	5	12	11	35	12	0	
여자	60	0	1	9	5	31	11	3	
※다수 성씨: 씨 가구 명									
5. 마을주민의 직업									
구분	농업 가구 (300평 이상)		축산 가구		어업 가구		기타		
인원수	8가구		8가구		가구 명		2가구 명		
6. 마을의 토지이용									
구분	총합	전	답	과수원	임야	대지	상업 지역	공장 지역	기타
면적 (㎡)		207.500	558.400	-	3233.600	-	-	-	-
비율 (%)				-	-	-	-	-	-
7. 마을의 대중교통									
구분	<ul style="list-style-type: none"> 마을 경유 버스 노선 : 730번 3회, 880번 1회 (공주시내) / 870번 2회, 871번 1회, 881번1회, 890번1회, 891번1회 (유구터미널) 입동리, 입동리 (말안, 갓골) 3개 정류장 마을 버스 운행 횟수 : 10회 특이사항 : 마을 주민들의 주 생활지역은 유구읍이나 병원 진료 등은 공주시내를 이용함. 								
	<ul style="list-style-type: none"> 기타 마을 내 운송수단 : 없음 특이사항 : 없음 								

8. 귀농·귀촌 인구 (최근10년 간)

귀농귀촌 가구 수		귀농귀촌 인구 수	
주민등록상	마을 추산	주민등록상	마을 추산
9가구	13가구	20명	20명

9. 다문화가족

다문화가족 가구 수	다문화가족 인구 수	다문화가족 자녀수(미성년)
1명	3명	0명

10. 마을의 소득원

- 주요 생산 소득원 : 벼(80%), 고추(10%), 밤(10%) 등을 생산하고 있음.
- 자가 소비 생산물 : 구절초, 콩, 깨 등을 소규모 생산하고 있음.
- 제조·가공 시설 : <미호농장>, <석송목장>이라는 업체에서 치즈 체험 농장을 운영하고 있고, 구룡사에서 꿀차체험을 운영하고 있음.
- 도농 교류 내역 및 소득 : 꿀 가공
- 특이 사항 : 구룡사에서 운영하는 꿀차체험은 스님들의 주관에 이루어지고 있음.

11. 마을회관

신축년도	규모(평수)	사용빈도(월)	경로당 겸용 여부	토지 소유주	건축물 소유주
1995년	50평 (1층 30평/2층 20평)	매일 7~8명	겸용	마을회	마을회

건물의 전체적인 노후화되어 2층을 카페로 사용할 수 있도록 리모델링이 필요하다는 의견이 도출됨.

12. 마을 대표자

이 장	오○석				
구 분	성 명	회원수	반 명	자연마을 이름	반장명
노인회장			1반	한기문굴티	한○○
부녀회장	오○선	42명	2반	당산	박○관
청년회장	이○성		3반	음진말	유○열
새마을지도자	이○정		4반	말안	이○형
			5반		
			6반		
			7반		

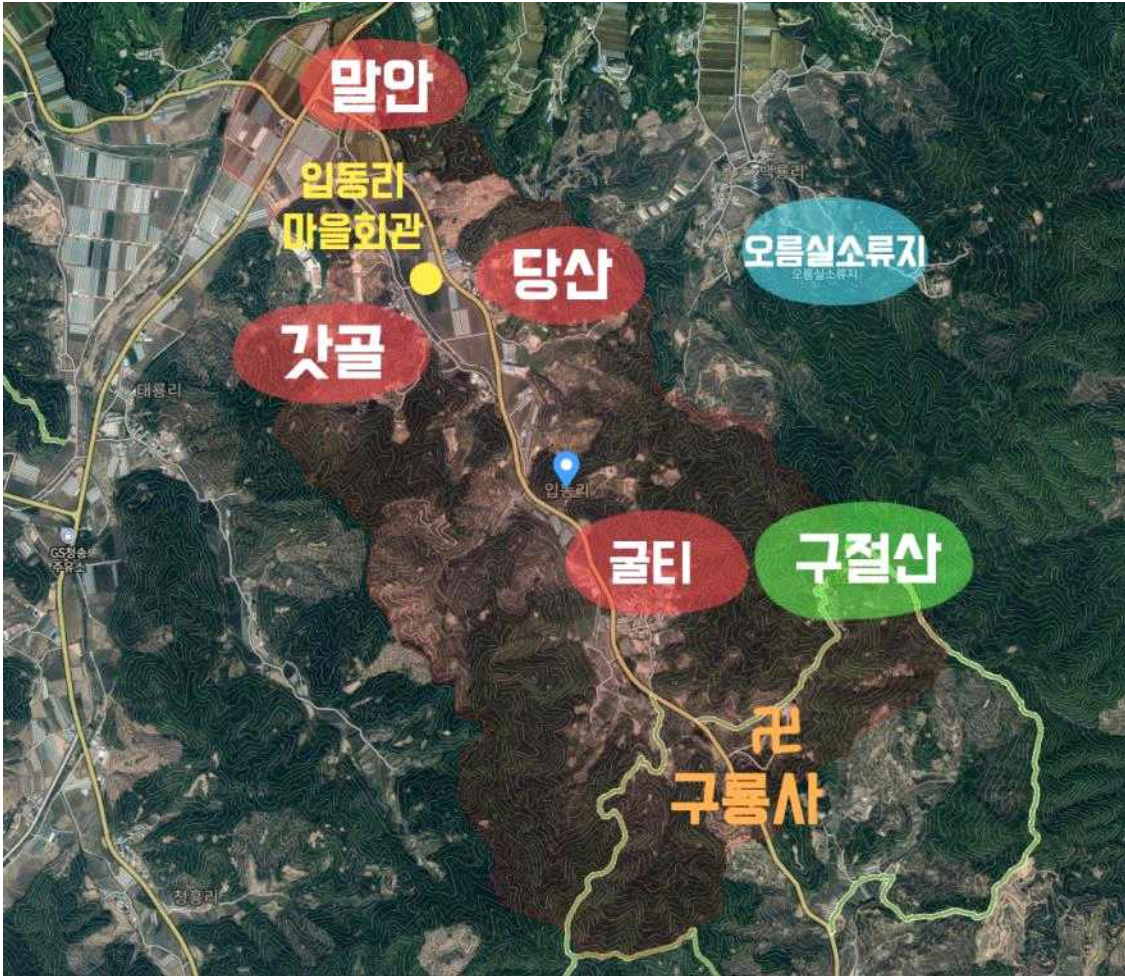


- 마을 조사 일시:
- 마을 조사 장소:
- 참여 주민 이름(나이):

13. 마을의 유래 및 연혁

조선 말기 공주군 신하면(新下面) 지역으로, 1914년 신하면 두암리(斗岩里)·군치리(君峙里)가 통합되어 입동리라 하고, 1942년에 신평면 관할이 되었음. 1995년 공주군이 공주시와 통합되면서 공주시 신평면 입동리가 되었음. 입동리의 동부와 남부·서부로는 해발 고도 200~300m의 산지가 형성되어 있고, 남동부에는 구절산(九節山)[355.1m]이 백룡리와 경계를 이루며 높이 솟아 있고, 굴티고개가 우성면 봉현리 사이에 있음. 북부와 중앙부 일부 지역으로는 대룡천(大龍川)이 북서~남동 방향으로 흐르며, 해발 고도 80여m에 층적 평야가 펼쳐져 있음. (출처 한국학중앙연구원 - 향토문화전자대전)

14. 마을 지도



15. 마을 부지 현황

위치(지번)	지목	면적(㎡)	소유	현황	비고
정보비공개					

16. 정주 여건

상수도	도시가스	광대역통합망 (유무선, 방송 및 인터넷)	하수도
<input type="checkbox"/> 광역	없음	있음	없음

17. 사업 추진 내역

년도	사업명	사업비(백만원)	소관부처	사업내용
2016	옹벽설치공사	20	신평면	옹벽설치공사
2017	소하천 석축 보수	15	신평면	석축 보수
2018	배수로 정비	18	신평면	배수로 정비

18. 마을 규약·정관, 고유번호증 유무

구분	마을회	영농조합	마을기업	기타
조직 유무 (조직명)	있음	미호치즈 (신평면 통합)	없음	없음
규약 유무	있음	있음	없음	없음

19. 마을기금 운영 현황

정보비공개

20. 마을의 위치 및 생태·자연적 특징

- 마을 접근성** : 공주시의 북쪽에 위치하고 있어 마을 근처의 39번, 32번 국도, 당진영진고속도를 통해 천안, 아산, 경기도 지역으로 왕래하기 상대적으로 편하고, 96번 지방도를 통해 신평리 주변의 다른 마을과도 이동이 편리함.
- 마을 지형** : 마을회관을 중심으로 큰 도로와 주거지가 밀집해 있으며, 동쪽에는 구절산 자락이 넓게 뻗어 있어 산지가 많고, 마을의 남쪽인 구룡사 부근도 등산로와 밀접해 있으며 산지가 넓게 형성되어 있음.
- 마을 형태**: 마을회관을 중심으로 말안, 갓골, 당산, 굴티 등 근접하게 주거공간이 밀집해 있고, 쌍대리, 봉현리 등 신평면의 다른 마을과도 이어져 있는 긴 길이의 등산로가 마을의 남동쪽부터 남서쪽까지 펼쳐져 있음.



▲ 입동리 마을 위치도(카카오맵)

▲ 입동리 자연마을 위치도(카카오맵)

<p>자연생태자원</p>	<p>구절산에는 입동천과 이어져 있는 대룡천이 흐르고 있고, 노적봉, 두리봉 등 산지가 넓게 형성되어 있음. 또한 굴바위, 요광바위, 돼지바위, 미륵바위, 산신령바위, 말바위 등 다양한 명물이 산지에 고르게 퍼져 있음.</p>
<p>특이사항</p>	<p>산지가 많음.</p>

21. 마을의 역사문화자원

자원 분야	세부 내용 (세부항목, 규모 및 주요 특징, 현재 상황, 관련 사진)
<p>육타령</p>	<p>공주시에는 「지청구 타령」, 「지청구 육타령」 등 15수의 육타령이 있었으며, 이 노래는 공주시 전역에서 고루 불렸던 소리로 신평면과 유구읍 일원에서 불렸음. 지금도 5수의 육타령이 전함. 육타령은 굿거리장단으로 창부 타령과 흡사하게 노랫가락으로 부르며, 각설이 타령 속에 포함된 육타령 등이 있음. 이중 「육질」이라는 별칭을 가지고 있는 「육타령」은 창부 타령 재로 부르는데, 흥을 위해서 고함치듯 소리하는 부분도 있고, 감정을 가지고 욱을 하듯이, 즉 아니리재로 하는 부분도 있음. 이러한 성격으로 인하여 잔치집 등의 경사집 놀이판에서는 부르지 못하고, 또래가 어울리는 자리에서 부르는 소리임.</p> <p>각설이 타령에 들어 있는 「육타령」은 익살스럽고, '정승판서래두 해먹을 놈', '정경부인을 해 먹을 년', '늙어서 편하니 뒤어질 놈' 따위의 칭찬을 겸한 욱설이 포함되어 대중 앞에서 부르는 노래임.</p> <p>(출처 한국학중앙연구원 - 향토문화전자대전 20.8.6)</p>
<p>산신제</p>	<p>현재 산신제는 불교식으로 매년 음력 정월 대보름날 지내고 있으며, 집집마다 소지를 올리는 등 마을의 안녕과 주민들의 행복을 기원하고 있음. 음력 정월 대보름날 신당에 가서 구룡사 주지(제관)의 주관으로 산신불공(산왕경)을 드림. 5·16 군사정권 이전에는 9개의 신당이 있었으나, 강제 철거된 후 1개의 신당에서 산신제를 올리며, 제물(祭物)로는 돼지머리와 백무리떡을 올림. (출처 한국학중앙연구원 - 향토문화전자대전 20.8.6)</p>
<p>두절산 구룡사 구절초 꽃 축제</p>	<p>2013년부터 개최된 이 축제는, 창시자인 구룡사의 진명스님이 10여 년 전부터 구룡사 입구부터 구룡사 주변은 물론 구룡암에 이르는 약 1km의 사색의 길과 산사 주변 25,000㎡의 구절산 자락에 구절초 꽃을 심고 가꾸며 시작되었음.</p> <p>행사기간 동안 구절초 꽃차와 산채비빔밥이 무료로 제공되고 가족과 함께하는 사색의 길 걷기, 연등·염주 만들기 체험, 구절초 잎·꽃차 만들기, 다도체험, 투호, 널뛰기, 풍등 날리기, 민속체험, 김장철준비 지역농산물 직거래장터 등 다양하게 체험할 수 있는 행사들이 진행되고 있음.</p>
<p>특이사항</p>	




22. 마을의 경제자원

이름	세부 내용(세부항목, 규모 및 주요 특징, 현재 상황, 관련 사진)
쌀	전체농가의 80%가 넘게 쌀 재배를 통해 수익을 얻고 있으며, 기타 작물과 축사에 비교해도 생산량이 압도적으로 많음.
승일 목장 (미호치즈)	농림축산식품에서 지정한 식생활 우수체험공간이자 충청남도교육청 인증 체험학습장으로, 80명 정도의 인원이 동시에 치즈만들기 체험이 가능함.
안터사슴농장	직접 농장을 관리하며 사슴의 사육과 교배를 전문적으로 운영하고, 주로 녹용, 녹탕즙 등을 판매하고 있음.
양지농장	시설하우스를 운영하며 풋고추, 오이를 재배하는 700평 규모의 농장으로, 마을 주민이 운영하고 있음.
특이사항	

23. 마을의 공동체자원 (주 이용시설 위치확인)

자원 분야	사진	세부설명 및 위치
공동체 행사		정월대보름날 산신제를 마을 주민들이 다같이 모여 지내고 있음. 매년 10월 둘째 주 열리는 구절초 축제에 많은 주민들이 참가하여 친목을 도모하고 있음. 이외에도 비정기적으로 마을 잔치가 이루어지고 있음.
마을 공동체 프로그램 현황		일주일에 2회 노래교실과 요가 강습이 보건소에서 시행되고 있음.
마을조직 활동현황		<ul style="list-style-type: none"> 부녀회에서는 비정기적으로 마을 내부의 꽃을 심고 가꾸는 활동을 하고 있음. 청년회는 명절 연휴 때에 모여 마을 전체의 예초 작업을 실시함.
인적 자원 (명인, 유명인 등)		입동리 출신의 사업가 홍덕기씨가 (주)대화장갑의 대표로 부산지역에서 유명한 사업체를 운영하고 있음.
자매결연 단체/기업/마을명	없음	
특이사항	없음	







24. 마을의 시설

이름	사진	세부설명 (세부항목, 규모 및 주요 특징)
저온창고		<p>마을에서 재배되는 다양한 농작물들을 신선하게 저장하기 위해 건축된 저온저장고가 있음.</p>
마을회관		<p>입동리의 마을 회관구조는 총 2층으로 되어 있으며 1층은 휴게시설이 2층에는 사우나시설이 구비되어 있음.</p>
축사		<p>전체가구의 18%가 정도가 축산업에 종사하고 있음.</p>

<p>구룡사</p>		<p>입동리에 위치한 절의 전경.</p>
<p>승일목장 (미호치즈)</p>		<p>치즈만들기 체험 등 다양한 체험을 제공하는 목장.</p>
<p>안터사슴농장</p>		<p>사슴을 직접 사육하며 녹용, 녹탕즙 등을 판매, 유통하는 농장.</p>
<p>정자와 주민 공동 운동시설</p>		<p>주민들이 쉼터로 활용하는 정자와 공동 운동시설.</p>
<p>석송 목장 (자연치즈학교)</p>		<p>미호치즈와 마찬가지로 치즈를 제작하여 유통, 판매업을 하고 있고 관광객들에게 치즈 만들기 체험 등 다양한 콘텐츠를 제공하고 있음.</p>
<p>특이사항</p>		

25. 기타	
구분	세부 내용
마을의 문제점과 건의사항	<ul style="list-style-type: none"> • 마을의 끝에서 끝까지 도보로 20분 정도 거리로 어르신들에겐 이동이 무리인 부분이 있음. 특히 마을회관이 마을 북쪽에 위치하여 굴티에 거주하는 마을 주민들은 이용이 어려워, 마을 중간 지점에 경로당 목적의 공간 조성이 필요함 • 현재 마을회관 2층이 찜질방으로 운영되고 있지만 건물 노후화가 심한 상태임
마을에서 원하는 사업과 건의사항	<ul style="list-style-type: none"> • 마을회관 2층을 리모델링하여 마을카페로 운영하길 원함 • 마을을 끝과 끝까지 거리가 있어 평소 마을 이장이 어르신들의 운전 기사 역할을 주로 하는데, 주민들이 조금 더 편하게 운영될 수 있도록 마을 공동 미니버스, 사륜오토바이 등을 운행하는 사업을 원함.

□ 자원 현황 및 활동 사진(1)

	
<p>자원 마을회관 전경</p>	<p>자원 마을회관 2층 (사우나)</p>
	
<p>자원 저온저장고</p>	<p>자원 마을회관 입석</p>
	
<p>자원 소 축사</p>	<p>자원 안터사슴농장 축사</p>

□ 자원 현황 및 활동 사진(2)

	
<p>자원 안터사슴농장 입석</p>	<p>자원 구룡사 전경</p>
	
<p>자원 구룡사 입석</p>	<p>자원 석송 목장(자연치즈 학교)</p>
	
<p>자원 석송 목장 축사 전경</p>	<p>자원 승일 목장(미호치즈)</p>

□ 자원 현황 및 활동 사진(3)



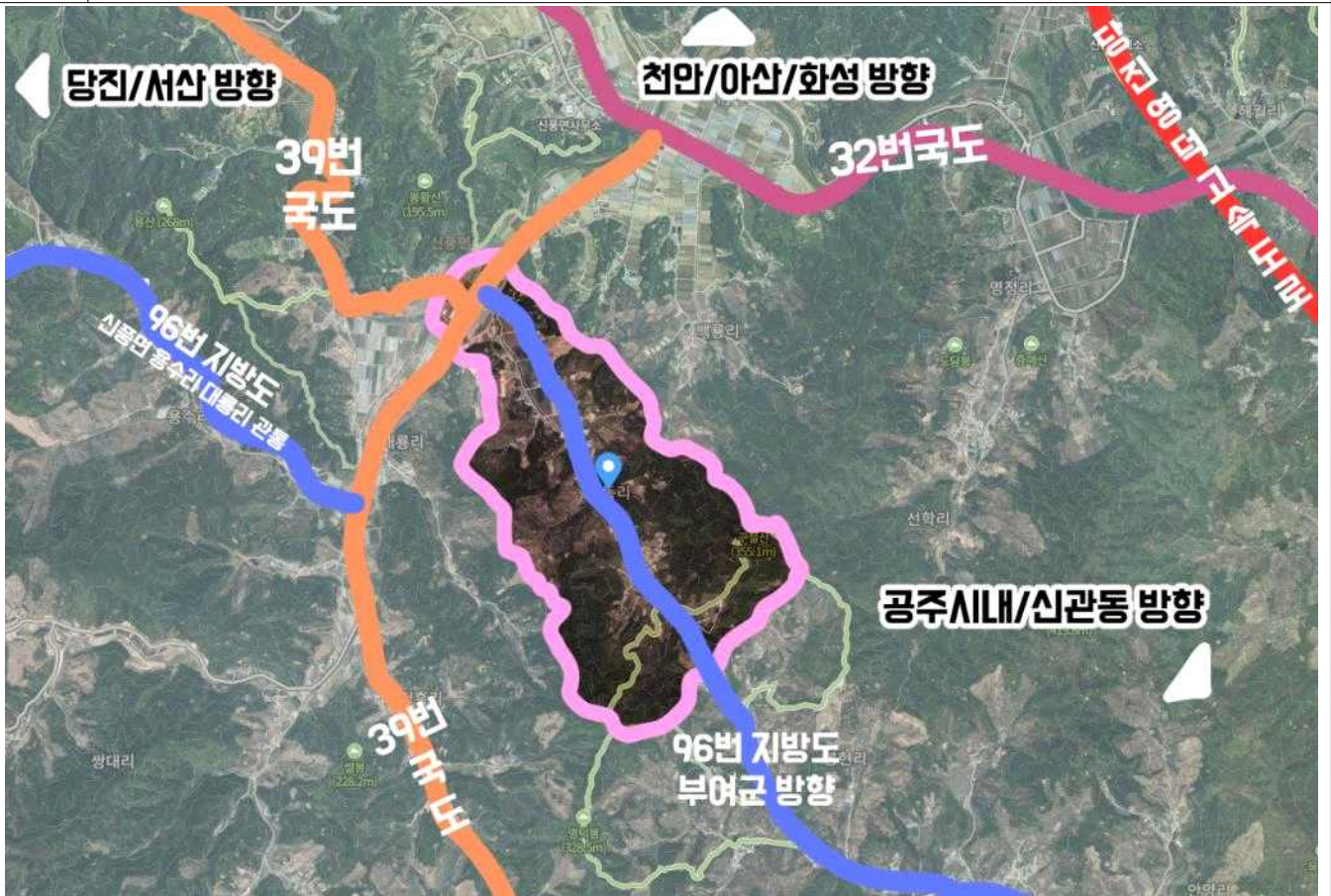
자원 입동리의 주요시설이 모여 있는 위치의 전경



자원 산지와 농지와 시설하우스가 내려다 보이는 전경



자원 산지가 많아 산에 둘러 쌓인 듯 보이는 입동리의 전경



자원 입동리 인근