




탄천면 송학1리 마을자원조사표



탄천면 송학1리 마을자원조사표

1. 기본현황			
지역	탄천면 송학리	마을명	송학 1리
조사자	김○아, 송○훈	조사일시	2019.10.29. 2019.10.30
마을주소	충청남도 공주시 탄천면 송학1리		
마을대표자(이장)	박○진	연락처	010-****-****
마을연혁 (유래 및 역사)	<p>백제 때는 소부리 사비군에 속했으며 신라 때는 부여군에 속했다. 고려 때는 공주목에 속했으며 조선시대 때는 공주군에 속했다. 조선시대 말엽엔 공주군 반탄면의 지역으로 송림이 우거지고 학이 나는 곳인 송곡과 학동이 있는 곳인데 1914년 행정구역 개편 때 선덕동, 학동, 학림동, 송곡, 송서리, 토옥동의 각 일부를 병합하여 송학리라 하고 탄천면에 편입되었다. 이중 송학 1리 지역이 학동, 학림동 등이었을 것으로 보인다.</p>		
마을 주요 자원 지도	<div style="display: flex; align-items: flex-start;"> <div style="flex: 1;"> <p>① 마을회관 ② 버스정류장 ③ 정자 ④ 버스정류장 ⑤ 한양 백야 오가다 숙영비 ⑥ 공신기념 (대장님) ⑦ 단천 절비소 ⑧ 윤자 돌비 정면터</p> </div> <div style="flex: 1;"> <p>⑨ 형제 공파 ⑩ 탄천농협 농사 ⑪ 탄천축산장 ⑫ 송학 비 경유장 ⑬ 탄천농협주점 ⑭ 나스 경영</p> </div> </div> 		

2. 마을현황				
인구수(가구)	190 명 /102 세대		인구비율(명)	남 94명/ 여 96명
인구분포	14세 이하	13명	15세~64세	110명
	65세 이상	67명	최근 5년간 전입 인구수	명
	외국인 거주자 수	9명	다문화 가정수	호
농가	45 세대(118명)		농지면적	36 ha
			산림면적	116 ha(1·2리 포함)

직업별 인구분포 (가구)	농축산업	사무직	상업서비스	노무	가사	기타
	70	3	5	5	17	2 (스님, 무속인)
가구별 소득현황	1,000만원 이하	1,000~3,000만원	3,000~5,000만원	5,000만원 이상		
	64	30	5	3		
마을사업추진현황	최근 5년간 공공지원사업(지역개발사업)					
	사업명	사업비 (백만원)	사업기간	주요 사업내용		
	마을진입로 확포장공사	33	2014	마을진입로 확장 및 포장		
	저수지 주변 정비공사	15	2018	저수지 주변 정비		
	효자비 정비 및 보수	7	2018	효자비 정비 및 보수		
	최근 5년간 마을자체사업 (주민부담사업)					
	사업명	사업비 (백만원)	사업기간	주요 사업내용		
	-	-	-	-		

3. 마을자원현황

가. 자연환경자원

지리적특성
(접근성)



그림 4 송학 1리 지리적특성

송학리는 탄천면 소재지에서 서북쪽으로 약 2km 거리에 위치한 지역으로 2개의 행정리로 구분되는데 송학 1리는 탄천면 소재지인

삼각리와 경계를 이루고 있다. 송학 1리는 면소재지에 인접하여 터미널과 학교가 가깝고 각종 편의시설이 들어서 있어 생활이 편리

지형적특성

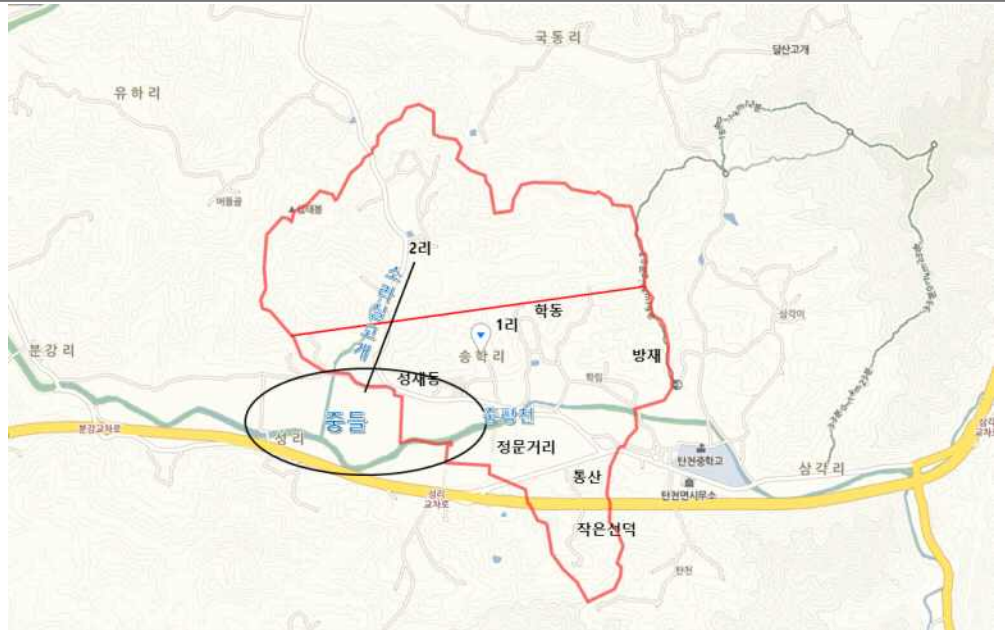


그림 5 송학 1리 지형적특성

송학 1리는 소라실에서 발원한 냇물과 삼각리에서 흘러오는 물길이 만나는 지역으로 주변에 넓은 농경지인 중들, 양챙이들이 펼쳐져 있다. 하천 정비가 이루어지기 전까지 이곳은 금강의 수위가 높아지면 물이 범람하던 지역이었고, 수백 년 전에는 배가 들어왔다는 전설이 전해지기도 한다. 현재는 경지정리를 마쳐 홍수 피해는 걱정하지 않는다. 홍수피해가 있던 지역이지만 가뭄에 물을 끌어쓰기 좋아 농사가 잘 되는 자리

자연생태자원	자원명	특성
	산/하천/자연 관찰로	<ul style="list-style-type: none"> - 중평천(하천) : 탄천면을 가로질러 금강으로 흘러드는 하천. - 분토골(골짜기) : 방재와 학동마을 사이의 긴 골짜기로 골짜기 안쪽의 고개를 넘으면 송학 2리 요골로 이어짐. - 성재동(골짜기) : 송학 2리로 가는 길목의 작은 골짜기 - 중들(들) : 송학 1리 앞의 넓은 들판으로 탄천면의 한가운데에 있다 하여 중들이라 함. - 소라실고개(고개) : 송학 1리에서 소라실로 넘어가는 고개
	생물 (식물/동물)	밤(20정 이상)/소(400 마리 이상)
	자연보존 활동	마을 대청소(연 5회), 도로 및 제방 제초(연 2회), 꽃길 가꾸기, 재활용품 수거 활동
역사문화자원	구분	특성

유·무형 문화재	<ul style="list-style-type: none"> - 단양우씨 우공로 묘비 : 방재의 뒷산에 위치한 이곳의 묘비는 공주시에서 가장 오래된 것으로 공주 향토문화유적 제 15호로 지정 - 효자 윤빈 정려 : 송학리에는 '정문거리'라는 곳이 있는데 이곳에 효자 윤빈 정려가 있다고 해서 비롯된 지명이다. 정려는 정면 1칸, 측면 1칸의 건물로 화강석 초석에 고주가 세워져 있고 흠처마에 팔작지붕을 하고 있다. 1997년 6월 5일에 공주시 향토문화유적 제 11호로 지정
이벤트 (축제/행사)	면 체육대회, 노인잔치, 효도관광 등 연 1~2회 이상 축제/행사 진행
기타	함양박씨 오효자 추모비 : 송학 1리에서 송학 2리로 넘어가는 도로변 낮은 고개 마루에 함양박씨 오효자비가 세워져 있다. 이들의 행적과 효자 포장의 과정은 1993년에 박용원이 편간한 오효실기에 기록
활용방향	

나. 농업생산자원

농업자원 (농특산물)	자원명	재배 면적	재배 농가	수확 시기	유통망	생산 조직	비고
	벼	10만 평	70	9~10월	농협, 일반	개인	
	밤	20정	6	9월	농협	개인	
	오이	1000 평	1~2	6~7월	농협	개인	하우스
	수박	1000 평	1~2	7월	농협	개인	시설 재배
	활용방향						
농업시설자원	시설명	규모		운영형태		비고	
	창고	200 평		개인			
	트랙터	10		개인			
	경운기	10		개인			
	활용방향						
농업경관자원	자원명	특성					
	학동 저수지	100평 규모로 공식 명칭은 없고 학동에 위치하여 학동 저수지라고 부름					
	작은선덕 저수지	100평 규모로 공식 명칭은 없고 작은석덕에 위치하여 작은선덕 저수지라고 부름					
	활용방향	방치되어 있는 저수지를 정비하여 가뭄대비 및 농사 활용					

다. 재원(공동자산)자원






	구분	내용				
공동기금	<h1 style="color: red;">정보 비공개</h1>					
공동토지						
공동시설물	H/W	시설명	시설규모 (건립연도)	운영형태	주요활용 내용	
		마을회관	1990년 초	전입 가구 당 기금(10만원) 을 받고 공공시설 공유	경로당, 마을회관	
	S/W	구분	주요내용			
		브랜드	-			
		인터넷	-			
		홍보물	-			
기타	-					

라. 운영(인적, 조직)자원					
마을운영조직 (공동체)	조직명	대표	회원수	주요활동	
	개발위원회	김○덕	6	마을 활동 관리	
	부녀회	지○자	50	행사, 음식봉사	
	노인회	김○원	60	노인대학, 복지관 행사 참여	
	청년회(송림)	이○춘	25	봉사활동	
리더그룹	성명	직책	나이	주요활동	
	박○진	이장	63	마을관리	
	김○덕	개발위원장	75	마을관리	
	지○자	부녀회장	55	마을 행사 봉사	
	김○원	노인회장	71	마을 노인회 관리	
	이○춘	청년회장	66	마을 관리 및 봉사활동	
외부지원연계	조직명	분야	지원형태	지원년도	지원실적
	-	-	-	-	-
	활용방향				
귀농귀촌인	성명	나이	귀농귀촌년도	마을활동	
	염○일	55	2018	마을 구성원	
	활용방향				
주민활동	주민교육 참여현황	프로그램	주최	참여자수	교육내용
		노래교실	탄천면	30명 이상	노래교실
		역사문화 교육	탄천면	30명 이상	
	문화복지 프로그램	프로그램	주최	참여자수	교육내용
		건강강좌	공주시 복지 정책과	50명 이상	양·한방진료, 치과상담, 치 매선별 검사, 영 양 상 담
		서비스교육	공주시 복지 정책과	50명 이상	가전제품 수리, 이동세탁, 문화체험
도농교류	도농교류	기관명	자매결연시기	연간교류 횟수	주요내용
	농촌관광 체험학습	행사명(시설)	방문객수	방문시기	주요내용

마. 마을특성			
마을발전계획 수립여부 (마을자체계획)	수립시기	수립주체	주요내용
	-	-	-
마을발전 저해요인 (문제점)	<ul style="list-style-type: none"> - 농촌 인구의 감소 및 고령화로 인한 문제점 산재 - 대중교통 이용 불편으로 버스 노선 확대 요구 - 마을회관 노후화로 인한 불편 호소 - 교육 프로그램 수가 적음 		
마을발전방향 (숙원사업)	<ol style="list-style-type: none"> 1. 마을회관 재건축 2. 향토문화재 정비 및 문화 해설 교육 3. 제방 시설 확충(운동, 산책로) 4. 농기계 창고 		

마을자원사진

자연생태 자원		
	중평천	중평천
		
	분토골	중들
역사문화 자원		
	윤빈 정려	윤빈 정려
		
	오효자 추모비	단양우씨 우공로 묘비

<p>농업생산 자원</p>		
	<p>축사</p>	<p>트랙터</p>
		
	<p>밭</p>	<p>논과 하우스</p>
		<p>-</p>
	<p>태양광 패널이 설치된 축사</p>	



마을 입구의 정자



도로 제초중인 모습



탄천 정미소



농약사

사회적
자원



육묘장



교육 프로그램 홍보



아파트



재활용 행사