



## 유구읍 추계2리 마을자원조사표



유구읍 추계2리 마을자원조사표

1. 기본현황			
지역	유구읍 추계2리	마을명	추동마을
조사자	김○산 은○재	조사일시	2019.10.30. 2019.11.07
마을주소	공주시 유구읍 추계리 573-1 (마을회관)		
마을대표자(이장)	문○환	연락처	010-****-****
마을연혁 (유래 및 역사)	<p><b>명칭유래</b> 행정구역 개편 전의 이름인 추동(秋洞)과 계봉리(鷄鳳里)에서 '추(秋)'자와 '계(鷄)'자를 따 '추계(秋鷄)'가 되었다.</p> <p><b>형성 및 변천</b> 조선 말기 공주군 신상면(新上面) 지역으로, 신상면 추동·계봉리·평촌(坪村)이 통합되어 추계리로 개편되었다. 1995년 공주군이 공주시와 통합되면서 공주시 유구읍 추계리가 되었다.</p>		
마을지도			

2. 마을현황						
인구수(가구)	80명 / 42세대		인구비율(명)		남 35명/ 여 45명	
인구분포	14세 이하	5명	15세~64세	39명		
	65세 이상	36명	최근 5년간 전입 인구수	2명		
	외국인 거주자 수	0명	다문화 가정수	0 호		
농 가	15 세대		농지면적		30 ha	
			산림면적		134 ha	
직업별 인구분포 (가구)	농축산업	사무직	상업서비스	노무	가사	기타
	42	-	-	-	-	-
가구별 소득현황	1,000만원 이하	1,000~3,000만원	3,000~5,000만원	5,000만원 이상		
	-	-	-	-		
마을사업추진현황	최근 5년간 공공지원사업(지역개발사업)					
	사업명	사업비 (백만원)	사업기간	주요 사업내용		
	농로포장공사	20	2016	농로포장		
	마을안길 포장	13	2018	마을안길 포장		
	-	-	-	-		
	-	-	-	-		
	최근 5년간 마을자체사업 (주민부담사업)					
	사업명	사업비 (백만원)	사업기간	주요 사업내용		
	복날행사	0.4	2009 ~	복날에 마을 자체적으로 행사를 열어 마을주민 복지에 이바지		
	고사	1	1951 ~	매년 음력 10월 초하루에, 마을 자체적으로 고사를 지내 마을 주민의 안녕과 평화를 기원		
관광	2.5	1999 ~	년 2회 씩 마을 자체적으로 관광(여행)을 감 (마을주민 복지) (모든 마을 주민이 참여)			
국화 심기	-	2016 ~	마을축제와 경관자원을 위해 마을 주민들이 국화를 심고 관리  마을 입구 도로 왼쪽에 국화길 조성			

3. 마을자원현황
가. 자연환경자원*

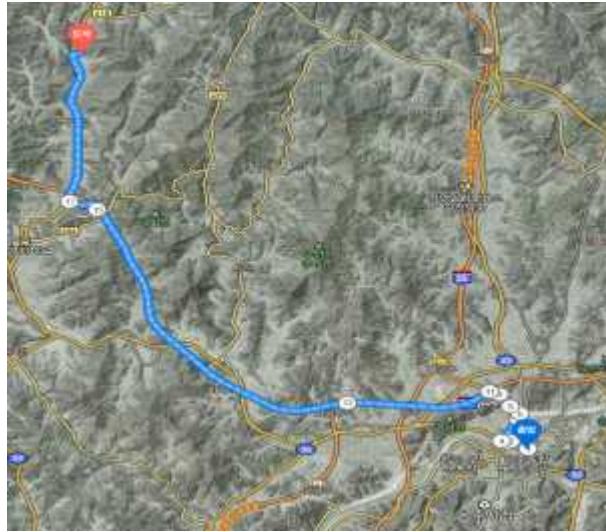


그림 4 공주종합터미널 - 추계2리 가는 길  
(출처 - 카카오맵)

공주터미널 기준, 북서쪽으로 약 30.5km 떨어진 곳에 위치  
(이동시간 25분)

공주JC 기준, 당진영덕고속도로(당진-대전)타고 약 27.7km  
(이동시간 19분)

지리적특성  
(접근성)



그림 5 공주시청 - 추계 2리 가는 길(카카오맵)

공주시청 기준, 북서쪽으로 약 37.7km 떨어진 곳에 위치  
(이동시간 31분)

논산천안고속도로 6분, 8.8km

당진영덕고속도로(당진-대전) 15분, 23.6km

국도 39호선이 동부에서 남북 방향으로 뻗어 남쪽으로는 신달리에, 북쪽으로는 문금리에 연결된다. 시도 13번도 동부에서 남북 방향으로 뻗어 남쪽으로는 세동리에, 북쪽으로는 문금리에 연결된다.

지형적특성



그림 6 추계2리 지형도(네이버맵)

추계리의 유구천(維鳩川) 연변의 평야를 제외하면, 대부분 지역에는 해발 고도 200~500m의 산지가 형성되어 있고, 동부로는 금계산(金鷄山)[574.8m]이, 남동부로는 법화산(法華山)[470m]이 높이 솟아 있다. 서부를 흐르는 유구천 유역에는 해발 고도 120여m의 충적 평야가 있고, 유구천과 평야 사이에는 인공제방이 곳곳에 축조되어 있다.

	자원명	특성
자연생태자원	산/하천/자연 관찰로	<p data-bbox="981 1473 1082 1512">유구천</p>  <p data-bbox="651 1908 893 1944">그림 7 유구천 모습</p> <p data-bbox="651 1998 1412 2085">금강 권역의 금강 수계에 속하며, 금강의 제1지류이다.</p>

유구읍(維鳩邑) 탐곡리·덕곡리·추계리  
 경계지점에서 시작한 지방2급 하천은, 사곡면(寺谷面)·신평면(新豊面) 경계지점에서 지방1급 하천이 되고, 우성면(牛城面)에서 금강으로 흘러든다. 정안천, 대교천과 함께 금강에 합류되는 공주권 3대 하천의 하나이다. 물이 맑고 수량이 풍부하며, 붕어·쏘가리·잉어 등 다양한 민물고기가 서식하고 있기 때문에, 낚시꾼들이 많이 찾는다.

금계산(574.8m)



그림 8 금계산 모습

옛날 홍길동이 이 부근에서 무술을 익힐 때, 해발 574.8m의 금계산에서 활을 쏘고 화살이 빠른지 자신의 애마(愛馬)가 빠른지 시험을 하였다고 전해진다.

타조

생물  
 (식물/동물)



그림 9 이장님이 소유하신 타조 3마리

이장님 외에 다른 마을주민도,  
5마리의 타조를 키우는 중이다.

### 블루베리 하우스



그림 10 블루베리 하우스 1



그림 11 블루베리 하우스 2

### 배추 하우스



그림 12 배추 하우스

국화



		 <p>그림 13 마을 입구에 있는 국화들</p>
	<p>자연보존 활동</p>	<p>년 2회 제초 작업</p> <p>주기적으로 국화심기</p> <p>쓰레기 분리수거</p> <p>1달에 1번씩 분리수거를 깔끔하게 한다고 한다. 따라서 이 마을에선 쓰레기 소각이 아예 이루어지지 않는다고 한다. 또한 1년에 2번, 동네 대청소를 한다.</p>
<p>역사문화자원</p>	<p>구분</p>	<p>특성</p>
	<p>유·무형 문화재</p>	<p>고간원지(충청남도 기념물 제51호)</p>  <p>그림 14 (구)고간원지(고려 후기의 문신 문극겸(1122-1189)의 사당) (출처 - 한국학중앙연구원)</p> <p>공주시 유구읍 추계리에 있는 고간원지(叩諫院址)는</p>



그림 15 (현)고간원지



그림 16 고간원지 대문입구

고려 후기의 문신 문극겸을 모신 사당으로, 그 일대에는 고간원(叩諫院)을 비롯하여 문숙공신도비, 재실, 충숙 선조 유덕 추모비, 사당인 충숙 공영당, 그리고 묘소 등이 있다. 고간원지는 현재 충청남도 공주시 유구면 추계리에 거주하는 남평문씨 집안에서 관리하며, 1984년 7월 26일에 충청남도 기념물 제51호로 지정되었다.

총 8354m<sup>2</sup>의 크기를 갖으며, 건립시기는 정확하게 알려지지 않았다



그림 17 고간원지 사랑방



그림 18 고간원지 회방



그림 19 고간원지 간문



그림 20 고간원지 문극겸 문신의 집



그림 21 문극겸 문신의 집 내부



그림 22 고간원지 추모비



그림 23 고간원지 추모비



그림 24 고간원지 안내판



그림 25 고간원지 면적 안내판



그림 26 고간원지 위치 (출처 - 네이버맵)

이장님과 이를 관리하시는 문○길 관리인의 부인이자 부녀회장이신 이○환님은, 고간원지가 중요한 역사적 의미를 지니고 약 천년 동안 잘 보존되었기 때문에, 공주시 역사문화탐방 시에 고간원지를 방문 할 수 있도록, 지원을 많이 해줬으면 좋겠다고 하셨다. 현재만 하더라도 고사기간(음력 10월 초하루)에만 하루 평균 350명이 다녀가고, 역사학 교수들도 고간원지를 연구하기 위해 자주 방문한다고 한다. 특히 고간원지를 고사기간에 방문한다면, 고간원지 자체 건물 외에도 고간원지의 고사 기간에 차려지는 전통적이며 웅장한 제사상, 깔끔하게 관리된 잔디밭을 이용한 활동, 마을의 아름다운 국화길도 볼 수 있기 때문에, 이후 마을자원사업이 이루어진다면, 고간원지와 국화꽃길 등이, 충분히 관광산업으로서의 가치가 크다고 말씀하셨다. 그리고 고간원지 앞에 큰 공터가 있는데(남평문씨 소유),



그림 27 고간원지 앞 공터

차후 마을자원사업이 이루어진다면, 이 공터를

주차장이나 각종 체험공간 및 음식 판매 부스로 활용할 수 있도록 제공할 의사가 있음을 밝히셨다. 마지막으로 내년에 고간원지 보수공사가 시행된다고 말씀하셨다. 보수공사가 이루어지면 더욱 말끔하고 멋진 고간원지가 될 것으로 예상된다.



그림 28 고간원지 묘와 잔디밭



그림 29 고간원지 공중화장실



그림 30 고간원지 고사기간에 고사를 지내는 모습  
(출처 - <https://blog.naver.com/taeam5705/221395279458>)



그림 31 고간원지 고사기간에 고사를 지내는 모습  
(출처 - <https://blog.naver.com/taeam5705/221395279458>)



그림 32 고간원지 고사기간에 고사를 지내는 모습  
(출처 - <https://blog.naver.com/taeam5705/221395279458>)

국화축제 (10월 20일 경)



그림 33 과거 벚꽃이 있었던 자리

이벤트  
(축제/행사)

원래는 전통적으로 마을 입구 도로 양쪽에 조성된 벚꽃을 활용하여 벚꽃축제를 했었으나, 배수로 정비 공사 때 마을 입구 도로 왼쪽 길의 벚꽃나무를 베어버렸다. 현재 마을 도로 왼쪽 길에는, 색색의 국화꽃이 조성되어 있다.



그림 34 마을 초입의 국화(오른쪽)와 벚꽃(왼쪽)



그림 35 마을 입구 도로 왼쪽길에 조성된 국화꽃길

배수로 공사로 마을 도로 왼쪽길의 벚꽃나무가 사라지면서, 전통적으로 실시하던 벚꽃축제를, 2016년부터 국화축제로 대체하여 개최하고 있다. 이 국화축제는 마을 주민, 외지인, 보건소 직원 등이 모두 함께 어울리는 축제라고 말씀하셨다. 이장님께서서는 국화를 활용한 마을 발전을 위해 예산 국화 시험장의 김동진 교수로부터 국화 공급을 약속받았지만, 마을의 노령화로 인한 국화 관리 인원 구성의 어려움 등의 이유로, 이장님이 구상한 국화를 활용한 마을 발전이 정체되어 있는 상태이다.

당나무 고사 (음력 2월 초하루 새벽)

주민들의 안녕과 평화를 위해서 마을회관 앞에 있는 당나무 앞에서 고사를 지낸다.

고사 지내는 날은 음력 2월 초하루 새벽이며, 팽가리 등 국악을 활용한다고 한다. 그리고 마을



그림 36 마을회관 앞 당나무  
주민들이 많은 음식들(술 포함)을 모두 손수 만들어  
고사를 지낸다고 한다. 이 때 읍사무소, 면사무소,  
보건소 직원들도 초청하여 대접한다고 하셨다.

기타

#### 황병주(일제강점기의 독립운동가)

조선 말기인 1884년(고종 21) 지금의 충청남도  
공주시 유구읍 추계리에서 태어났으며, 원배(元培)  
또는 비암(飛岩)이라는 이명으로도 불린다.  
공주에서 독립만세운동(3.1운동)을 전개하셨다.  
황병주는 고등법원에서 징역 2년형이 확정되어  
옥고를 치렀으며, 광복 후인 1946년 62세로  
사망하였다. 독립운동에 기여한 공훈을 인정받아  
1977년 대통령포창에 이어 1990년 건국훈장  
애족장을 추서받았다. 이장님께서서는 이 황병주  
독립운동가 분은 추계1리에서 생활하셨고  
추계1리에 가면 관련된 비석와  
생가가 남아있다고 하셨다.

#### 산아리

충청남도 공주시 유구읍 추계리와 정안면 장원리에  
전해지는 나무꾼들이 부른 아리랑이다. 공주시  
유구읍·신평면·정안면 등 차령산맥에 의지한  
산골에서 나무꾼들이 많이 불렀다 해서, 「나무꾼  
타령」 또는 「나무꾼 아리랑」 등으로  
일컬어진다. 1990년대 중반까지 채록되던 이  
소리는, 마지막의 창자 문용갑이 사망한 후

		<p>단절되었다. 이장님께서서는 이 산아리 관련 녹음 파일이 어딘가에 있다고 하셨다.</p>
활용방향		<p>고간원지는 역사적인 의미가 크고 보존상태도 뛰어나기 때문에, 공주시 역사 문화 탐방 시 충분히 활용 할 수 있는 자원이라고 생각한다. 고간원지 건물 외에도, 고간원지의 고사 기간에 차려지는 전통적이며 웅장한 제사상, 잘 관리된 잔디밭을 이용한 다양한 활동, 마을의 아름다운 국화길도 볼 수 있기 때문에, 추동마을의 마을자원사업이 이루어진다면 큰 성과를 이룰 수 있을 것이라고 생각한다.</p> <p>국화를 활용한 추동 마을 사업의 가장 큰 어려움이 국화 관리 인력이기 때문에, 시나 정부 차원에서 이 어려움을 극복할 수 있는 방안을 마련한다면, 마을자원사업은 수월하게 진행될 것으로 여겨진다. 그리고 이 마을에 있는 8마리의 타조를 활용할 수 있다고 생각한다. 타조 교육 전문가를 파견하여 타조를 교육한 뒤, 타조 타기 체험을 시행한다면, 마을의 자원의 다양성에 큰 도움이 될 것이라고 생각한다.</p>

**나. 농업생산자원**

농업자원 (농특산물)	자원명	재배 면적	재배 농가	수확 시기	유통망	생산 조직	비고
	블루베리	1100평	2	5~6월	직판	개인	-
	배	3000평	1	9~10월	공판장	개인	-
	옥수수	2500평	3	7~8월	공판장 직판	개인	-
	활용방향						
농업시설자원	시설명	규모		운영형태		비고	
	블루베리 하우스	5동의 하우스		개인		-	
	-	-		-		-	
	-	-		-		-	
	-	-		-		-	
	활용방향						
농업경관자원	자원명	특성					
	-	-					
	-	-					

	-	-
	활용방향	

**다. 재원(공동자산)자원**

	구분	내용			
공동기금					
공동토지		<b>정보 비공개</b>			
공주시 소유 토지	구분	내용			
	토지면적	-			
	토지이용현황	-			
	토지소유자	-			
	토지위치	-			
	공동사업 사용가능여부	-			
공동시설물	H/W	시설명	시설규모 (건설연도)	운영형태	주요활용 내용
		마을회관	2009	마을회	주민교육 및 마을행사

		-	-	-	-	
		-	-	-	-	
		-	-	-	-	
	S/W	구분	주요내용			
		브랜드	-			
		인터넷	-			
		홍보물	-			
		기타	-			

라. 운영(인적, 조직)자원				
	조직명	대표	회원수	주요활동
마을운영조직 (공동체)	부녀회	이○환	30	마을 국화축제, 고사, 여행, 분리수거, 제초, 청소 등 참여 및 주최
	노인회	문○길	50	마을 국화축제, 고사, 여행, 분리수거, 제초, 청소 등 참여 및 주최
	-	-	-	-
	-	-	-	-
	-	-	-	-
리더그룹	성명	직책	나이	주요활동
	문○환	이장님	64	마을 총 관리 및 교육
	이○환	부녀회장	70	마을주민 단합유도 및 고간원지 관리
	문○길	노인회장	75	마을주민 단합유도 및 고간원지 관리

	이○호	1반장	68	마을활동 주최 및 마을주민 단합유도	
	성○경	2반장	72	마을활동 주최 및 마을주민 단합유도	
	조○혜	3반장	63	마을활동 주최 및 마을주민 단합유도	
외부지원연계	조직명	분야	지원형태	지원년도	지원실적
	-	-	-	-	-
	-	-	-	-	-
	-	-	-	-	-
	활용방향	-			
귀농귀촌인	성명	나이	귀농귀촌년도	마을활동	
	김○석	68	2014	마을축제 및 고사 모두 참여	
	-	-	-	-	
	활용방향				
주민활동	주민교육 참여현황	프로그램	주최	참여자수	교육내용
		쓰레기 분리수거 교육	이장님	50	마을 주민들이 분리수거를 자발적으로 잘 할 수 있도록 교육
		치매예방교 육	보건소	50	치매예방 교육
		노래교실	시청	50	노래 교육
		킬트	보건소	30	킬트 교육
		풍물놀이	보건소	20	풍물놀이 교육
		난타	보건소	14	난타 교육
		미술	보건소	20	미술 교육
		종이접기	보건소	20	종이접기 교육

	문화복지 프로그램	프로그램	주최	참여자수	교육내용
		웃놀이	마을 자체	50	웃놀이
		도자기 만들기	보건소	30	도자기 만들기 체험
		세라믹 공예	보건소	30	세라믹 공예 체험
		한지공예	보건소	20	한지공예 체험
		달빛체조	보건소	40	여름에만 일주일에 두번(화,목)
도농교류	도농교류	기관명	자매결연시기	연간교류횟수	주요내용
		-	-	-	-
		-	-	-	--
	농촌관광 체험학습	행사명(시설)	방문객수	방문시기	주요내용
		-	-	-	-
		-	-	-	-

마. 마을특성			
마을발전계획 수립여부 (마을자체계획)	수립시기	수립주체	주요내용
	-	-	-
	-	-	-
마을발전 저해요인 (문제점)	<p>마을 주민들 모두 마을을 가꾸고 여러 축제를 시행하고 싶어 하시지만, 노령화가 심해져 마을 발전에 도움이 못되는 것 같다고 말씀하셨다. 따라서 이 마을의 가장 두드러지는 마을발전 저해요인은 노동력의 부족으로 여겨진다. 노동력의 부족은 마을 자체적으로 주최하는 국화축제를 위한 국화 관리 인력 구성의 어려움으로 이어진다. 실제로 이장님께서도 마을 주민들 모두 어떠한 일이든 협조적이며 마을 자체적으로 겪는 특별한 어려움은 없으나, 노령화로 인해 마을 관련 사업을 진행하기가 점점 어려워진다고 하셨다. 마을 주민들의 노령화가 마을 사업 진행에 가장 큰 저해요인이기 때문에, 이를 해소할 수 있는 적절한 제도적 지원 및 마을자원사업이 이루어져야, 추동마을의 발전에 큰 도움이 될 것이라고 생각한다.</p>		

마을발전방향으로는, 이 마을의 가장 중요한 역사 문화적 자원인 고간원지를 활용하는 것이다. 이는 약 천년 이상 잘 보존되었고, 큰 역사적 의미를 지닌 추동마을의 대표 문화자원이기 때문이다.

고간원지 자체 건물 외에도, 고간원지의 고사 기간엔 특별히 차려지는 전통적이며 웅장한 제사상을 체험할 수 있고, 깔끔하게 관리된 잔디밭에서 다양한 활동 등을 즐길 수 있다.

여기에 더해 앞에 큰 공터를(남평문씨 소유) 활용하여 주차장, 각종 주전부리 판매 등에도 활용 할 수 있다.(정부차원에서 역사관광 혹은 마을탐방 등을 할 수 있도록 지원해준다면, 관광객에게 음식을 판매 할 수 있는 음식판매 공간과 주차장으로 활용할 수 있도록 토지를 제공할 의사가 있다고, 고간원지 관리인인 부녀회장님이 말씀하셨다.) 마지막으로 내년부터 3억원의 문화재청 지원금을 기반으로 고간원지 보수공사가 들어간다고 하셨기에, 고간원지의 완성도 및 활용도는 더욱 높아질 것으로 예상된다.

마을발전방향  
(숙원사업)



그림 37 마을 초입의 국화와 벚꽃나무

또한 정부에서 이 마을의 주민들이 자체적으로 심고 관리하여 개최하고 있는, 국화축제를 지원해주는 방안도 생각해볼 수 있다. 이장님께서 현재 마을에 빈공간이 많다고 하셨다. 인력을 보내주어

이 공터에 마을의 자랑인 국화를 더 심고 가꿀 수 있게 지원해준다면, 마을의 발전에 큰 도움이 될 것이라고 하셨다. 또한 이장님께서 마을의 공원에 여가를 즐길 수 있는 시설을 설치해주거나, 아이들이 놀 수 있는 공간을 지원해주는 것도 마을의 발전에 큰 도움이 될 것이라고 말씀하셨다.


















그림 38 타조 3마리









또한 현재 이 마을에 추정되는 타조는 8마리이다. 인터넷 조사결과 타조를 탈 수 있는 것으로 확인됐는데, 따라서 타조교육 전문가를 파견하여 타조를 교육시켜 자원으로 활용하는 방안도 생각해볼 수 있다. 타조 타기 혹은 타조 먹이주기 등의 체험활동을 가능하게 한다면, 앞서 말했던 것(고간원지, 국화축제)들과 연결시켜 큰 이점을 갖은 마을이 될 것이다.

이 마을 주민들이 생각하는 마을의 가장 큰 자랑이자 자원은, 마을주민과 리더그룹의 강한 협동심과 건강이라고 하셨기에, 이를 기반으로 노령화를 극복 할 수 있을 것이라고도 생각된다. 그 예로 마을주민 모두가 다 같이 주기적으로 여행을 다니고, 마을 축제에 주민 모두가 참여하여 협동하며, 연세가 많으신 어르신들이 (100세 이상 포함) 마을 주민들의 도움으로 건강하게 잘 지내시는 것 등을 들 수 있다. 시에서 화합과 건강이 넘치는 마을로 이 추계2리를 지원해준다면, 상대적으로 젊은 사람들이 마을에 유입 될 수 있다. 여기에 잘 조화될 수 있게 여러 도움을 준다면, 마을의 노령화도 어느 정도 극복 할 수 있다고 예상된다.

## 마을자원사진

자연생태 자원		
	수확이 끝난 논	수확이 끝난 논과 농수로
		
	고간원지 안에 소나무	불광사에서 바라본 마을 전경
		
	불광사 뒤편의 소나무 군	마을회관 앞의 당나무
		
	마을 뒤편의 금계산	마을 초입의 벚꽃나무

		
	<p>멀리서 본 고간원지</p>	<p>고간원지 추모비</p>
<p>역사문화 자원</p>		
	<p>고간원지 대문</p>	<p>고간원지 안의 과거 회의실</p>
		
	<p>고간원지 간문</p>	<p>과거 온돌방의 흔적</p>
		
	<p>고간원지 안에 사랑방</p>	<p>고간원지 안의 문극겸의 집</p>

		
	<p>추계리 보건소</p>	<p>추계리 보건소 입구</p>
<p>농업생산 자원</p>		
	<p>추계2리 마을회관 정면</p>	<p>추계2리 마을회관 측면</p>
<p>사회적 자원</p>		
	<p>불광사</p>	<p>추계2리 마을회관 내부</p>
		
	<p>마을 안의 정자</p>	<p>마을 안의 정자 2</p>