



1. 기본현황			
지역	공주시	마을명	신달1리
조사자	김○삭, 김○성	조사일시	2019년 10월 9일, 2019년 10월 20일, 2019년 10월 27일
마을주소	충청남도 공주시 유구읍 신달리 신달1리		
마을대표자(이장)	정○묵	연락처	010-****-****
마을연혁 (유래 및 역사)	조선 말에 공주군 신상면(新上面) 지역으로 1914년 행정구역 개혁에 따라 신대리(新垓里)와 달동(達洞)의 일부를 병합하고 신대리와 달동의 이름을 따서 신달리라 하였다. 또 행정적 관리를 위하여 범화산 능선 한 부분과 유구천으로 합류하는 달월천 하류 부분을 잇는 가상의 선을 그어 그 북쪽은 신달1리, 그 남쪽은 신달2리라고 하였다.		

2. 마을현황						
인구수(가구)	132명 / 70세대		인구비율(명)		남 60명/ 여 72명	
인구분포	14세 이하	4명	15세~64세	58명		
	65세 이상	70명	최근 5년간 전입 인구수	10명 이상		
	외국인 거주자 수	0명	다문화 가정수	1호		
농가	70세대		농지면적		15 ha	
			산림면적		200 ha	
직업별 인구분포 (가구)	농축산업	사무직	상업서비스	노무	가사	기타
	약 60	약 2	0	0	0	약 8
가구별 소득현황	1,000만원 이하	1,000~3,000만원	3,000~5,000만원	5,000만원 이상		
	8	56	6	0		
마을사업추진현황	최근 5년간 공공지원사업(지역개발사업)					
	사업명	사업비 (백만원)	사업기간	주요 사업내용		
	신달1리 (신달길) 농로포장	20	2016	도로 포장공사		
	신달1리 (금계산로) 배수로 정비 공사	15	2016	금계산로 옆 달월천 보수 등		
	신달1리 (신달길) 용배수로 정비	15	2017	달월천 보수 등		
마을진입로 옆 옹벽, 배수로	60	2017	옹벽 공사			

정비공사			
신달1리 (신달길) 석축정비	25	2018	석축 공사
신달1리 배수로 정비	65	2018	달월천 보수 등
신달1리 농로포장 공사	30	2018	농로 포장
마을회관 리모델링	3	2018	마을회관(노인회관) 벽지 재도배 및 장판 다시 깔기
마을 안길 아스콘 포장	20	2019	마을 안길 포장
최근 5년간 마을자체사업 (주민부담사업)			
사업명	사업비 (백만원)	사업기간	주요 사업내용
마을 가꾸기	0.1	매년	화단 정리 등 경관 관리

### 3. 마을자원현황

#### 가. 자연환경자원

지리적특성  
(접근성)



▲신달1리의 경계와 외부로 나가는 길. 신달1리에서 외부로 나가려면 반드시 39번 국도를 경유해야 함. 유구읍내를 제외하고 공주시내, 예산군내, 아산시내까지 30분이 걸리는 어중간한 위치에 있음. (카카오맵)

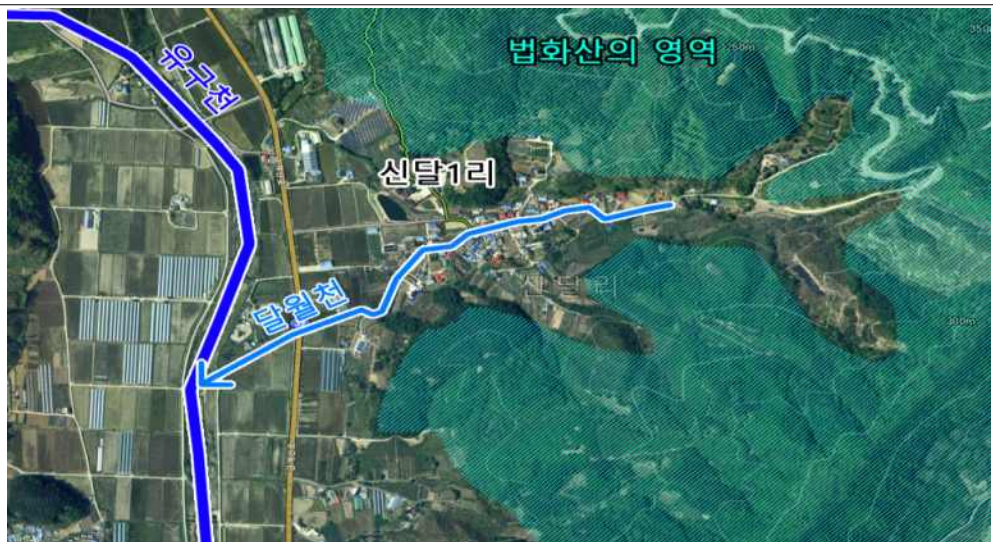


▲신달1리 주변을 넓게 조망한 것. 이상에서 볼 수 있다시피 신달1리를 기준으로 남북은 뚫려있으나 동서는 산맥으로 가로막혀 있어 교통에 불리함. 그러나 신달1리와 유구읍내 사이에 있는 당진영덕고속도로를 통하여 예산군, 공주시로 이어짐. (구글 지도)

지리적으로 볼 때 신달1리는 서남쪽으로 뻗어나가는 차령산맥 사이의 남북으로 좁게 펼쳐진 충적평야의 한 부분에 있어 교통에 유리하다고 할 수 없는 환경임. 그러나 남북으로의 교통접근성은 용이하하여 유구읍내나 아산시내까지는 곧게 뻗은 39번 국도를 경유하여 쉽게 접근할 수 있음.

또한 신달1리 기준으로 동쪽에 있는 공주시나 서쪽에 있는 예산군은 동서를 가로지르는 당진영덕고속도로를 타고 쉽게 접근할 수 있음.

지형적특성



▲ 신달1리 서쪽에는 유구천이 흘러 충적평야를 만들고 있으며 신달1리 한가운데를 달월천이 가로질러 유구천으로 합류함. 또, 신달1리는 법화산의 한 골짜기를 파고들어 조성되었음. (카카오맵)



▲신달1리의 반은 총 6개로 각각 지사골, 엄남골, 웃말, 안말, 살구쟁이(살구장이), 마룻들 마을로 구분되지만 이상에서 보다시피 각 마을이 서로 거의 연담(聯擔)되어 실생활에서는 마을을 구분하지 않고 신달 마을 하나로 통용함. 유구천을 기준으로 서쪽은 입석리, 동쪽은 신달리로 구분됨. 또, 마룻들의 유구천으로 합류하는 달월천 하류 부분을 기준으로 그 북쪽은 신달1리, 남쪽은 신달2리로 구분됨을 알 수 있음. (카카오맵)

6개 마을을 묶어 신달1리를 이루었다고 하나 실상 각 마을은 거의 연결되어있어 유달리 구분하지 않고 신달 마을이라 통칭함. 신달 마을은 법화산의 한 골짜기를 파고들어가 형성된 것임을 알 수 있음.

마을 행정구역 대부분을 배후의 법화산이 차지하고 있으므로 많은 사람이 마룻들 근처와 입석리 사이에서 농사를 짓고 있는데, 특히 입석리에서 발견되는 비닐하우스 상당 부분은 신달1리 주민의 것임. 안말 안쪽으로 약간의 밤농사가 이루어지고 있지만 주류는 아님.

특이사항으로는 뱀장골을 타고 법화산을 올라갈 수 있는 임도(林道)가 있다는 것인데, 이 길은 산불방재용으로 조성된 것임. 이 길을 통하여 신달리 북쪽의 추계리나 신달리 동쪽의 세동리로 넘어갈 수 있음.

자연생태자원	자원명	특성

산/하천/자연  
관찰로



▲법화산의 임도를 타고 올라가 신달 마을 전체를 촬영한 것. 유구천의 충적 평야가 보이며 입석리의 비닐하우스도 관찰할 수 있음. 비닐하우스 너머로 보이는 산은 태봉산.

법화산에 올라가면 옷말, 안말, 살구쟁이 등 여러 작은 마을을 한 눈에 조망할 수 있어 지극히 전원적이고 목가적인 느낌을 줌. 법화산에는 등산로가 개발되어있을 뿐 아니라 임도가 설치되어 있어 걸어서도 차로도 갈 수 있는 것이 큰 특징임.



▲달월천. 달월천은 정기적인 하천 정비를 통해 잘 정돈된 모습을 유지하여 채광이 적절한 날에 보면 깨끗하고 단정하다는 느낌을 받을 수 있음.



▲달월천 2.

마을 한가운데는 달월천이 가로질러 흐르는데 이는 농업용수로 사용되기도 하지만 마을 주민들이 마을 경관 향상에 있어서 중점으로 두고 관리하는 하천임. 정기적으로 달월천을 가꾸어 보기 좋은 모습을 유지하고 있음. 이 달월천은 법화산에서부터 이어지는데 팽나무골로 가면 그 발원지에 가까이 갈 수 있음.

생물  
(식물/동물)

공기가 맑고 오염이 적어 반딧불이를 밤이 되면 관찰할 수 있다고 함. 도마뱀이 많이 살고 있고 곳곳에 고사리 군락이 자생하고 있음.

자연보존  
활동

마을에서 가장 중점적으로 진행하는 자연보존활동은 달월천을 유지하는 것으로, 분기별로 '도랑 가꾸기 사업'을 실시하여 달월천을 현상 유지하는 한편, 깔끔하고 단정하게 만들고자 노력하고 있음.

산불 예방 같은 경우에는 예방 교육은 받지만 예방 관리는 읍에서 직접 관리하여 마을이 관여하지 않음.

역사문화자원

구분

특성



▲진주정씨 일가를 기리는 곳. 달효재(達孝齋).



▲달효재 옆에 있는 진주정씨 가문묘 중 가장 큰 봉분에 있는 비석. 통정대부 승정원 좌승지 정희화의 묘라 쓰임. 좌승지는 조선시대 정3품의 높은 벼슬.

유·무형  
문화재

신달리는 진주정씨와 큰 연고가 있는 곳으로 추정되어, 마을 곳곳에 진주정씨와 관련된 사적이나 송덕비를 찾아볼 수 있음.

달효재는 신달감리교회 바로 북쪽에 있으며, 이 달효재 오른쪽 법화산의 양지 마른 곳에는 진주정씨의 가문묘가 사선으로 층층이 조성되어 있음.

그 중 가장 크고 오래된 봉분에서는 통정대부 승정

원 좌승지 정희화라는 이름을 볼 수 있는데, 그만큼 역사가 오래되었다는 것을 알 수 있음.

이벤트  
(축제/행사)



▲법화산 구석에 있는 옛날에 산신제를 지내던 오래된 흙집.



▲오래된 산제당 안에는 제단이 있어 제례를 지냈음을 알려줌.

매년 마을회관에서 명절 때마다 모여서 친목도모회를 열고, 음력 10월 1일에는 특별히 산신제를 열어 마을의 안녕과 화합, 단결을 기원함. 귀농귀촌인은 거의 참석하지 않은 것으로 조사됨.

기타



▲법화사 내부. 전형적인 사찰의 모습.

팽나무골 입구에 법화사가 있는데 2015~6년 사이에

		지어진 것으로 알려짐. 문화적 가치가 있을 것으로 생각됨.
	활용방향	마을 답사로도 주민 조사로도 특별히 역사적 자원을 활용할 방안이 발견되지 않았음.

**나. 농업생산자원**

	자원명	재배 면적	재배 농가	수확 시기	유통망	생산 조직	비고
농업자원 (농특산물)	밤	10 ha	1	9월	농협	개인	
	벼	13 ha	20	9~10월	농협	개인	외지 포함
	수박	3 ha	6	7월	농협	개인	
	활용방향	<p>신달1리는 농작물을 소규모로 재배하고 있고 특별히 알려진 것이 없음. 또한 각 시군 관내와도 거리가 멀어 도농교류를 엮기 곤란함.</p> <p>그러나 마을 주민들이 중점적으로 진행하는 마을 경관 사업으로 인하여 마을 경관은 충분히 매력적인 요소를 가지고 있으므로, 농업보다 농업 경관에 치중한 마을 농촌체험을 개발한다면 도움이 마을 발전에 도움이 될 것이라 생각함.</p>					
	농업시설자원	시설명	규모	운영형태	비고		
	신달저수지	2,000 m <sup>2</sup>	공주시 관리	농업용수			
	농산물간이 집하장	350 m <sup>2</sup>	개인 운영				
	경운기	15대	개인 운영				
	트랙터	4(1대형, 3소형)	개인 운영				
	이앙기	0대	개인 운영	규모가 작아 운영하지 않음			
	콤바인	0대	개인 운영				
	활용방향	<p>조사에 따르면 신달저수지는 개보수가 미진하여 위험한 저수지로 분류되었음. 보수가 필요함.</p>					
농업경관자원	자원명	특성					
	신달 저수지						



▲신달 마을 초입에 있는 신달 저수지.



▲신달감리교회 쪽에서 입석리 방향으로 조망한 신달 저수지.

신달 저수지는 여느 마을에나 있는 평범한 저수지이지만 그 앞에 있는 대산감리교회가 고즈넉한 분위기를 자아내고 있음. 대산감리교회 쪽에서 신달 저수지를 바라보는 방향에는 작은 쉼터가 설치되어 있어 미려한 경관을 더욱 편하게 경관할 수 있게 해놓았음.

활용방향

신달 저수지와 신달 저수지 옆에 딸린 신달감리교회는 신달1리 마을 초입에 있어 신달1리를 방문하는 모든 사람은 제일 처음 이 두 곳을 보게 되어있음. 마을 사람들이 마을 경관에 가장 치중하는 만큼 신달 저수지 근처의 잡목을 제거하고 신달 저수지를 보수하는 등 경관 개선 사업을 벌이면 마을 주민들이 만족하고 마을 홍보에 더 큰 도움이 될 것임.

다. 자원(공동자산)자원

	구분	내용				
공동기금	<p style="font-size: 2em; color: red;">정보 비공개</p>					
공동토지						
공동시설물	H/W	시설명	시설규모 (건립연도)	운영형태	주요활용 내용	
		달월정	2008	공공시설	농막	
	S/W	구분	주요내용			
		브랜드	없음			
		인터넷	상동			
		홍보물	상동			
		기타	상동			

라. 운영(인적, 조직)자원					
마을운영조직 (공동체)	조직명	대표	회원수	주요활동	
	청년회	이○서	약 10명	마을 외관 사업	
	노인회	정○보	약 40명	마을 친목도모	
	부녀회	송○자	약 40명	청년회랑 동일	
리더그룹	성명	직책	나이	주요활동	
	이○서	청년회장	60	청년회 감독	
	정○보	노인회장	85	노인회 감독	
	송○자	부녀회장	65	청년회 지원	
외부지원연계	조직명	분야	지원형태	지원년도	지원실적
	유구읍 사무소	웃음 치료 등 노인복지	의료	매년	약 1회
	활용방향	-			
귀농귀촌인	성명	나이	귀농귀촌년도	마을활동	
	이○주	50	2017	청년회	
	이○배	58	2017	청년회	
	활용방향	<p>귀농귀촌인은 최근까지 누적된 수로는 거의 30가구에 이르는 것으로 이장님은 파악하고 있음. 이것은 신달1리가 귀농귀촌인들에게 매우 매력적이라는 뜻인데, 이장님은 그 이유를 미려한 마을 경관 때문이라고 설명함.</p> <p>마을 홍보 시에 이렇게 많은 귀농귀촌인의 수는 매우 큰 장점이 될 수 있음. 귀농귀촌인에 대한 홍보는 반드시 이 30가구에 대한 내용이 포함되어야 함.</p>			
주민활동	주민교육 참여현황	프로그램	주최	참여자수	교육내용
		없음			
	문화복지 프로그램	프로그램	주최	참여자수	교육내용
		건강복지교육(매년)	찾아가는 주민센터	30~40명	건강한 생활을 위한 정보 교육이나 요가실습

도농교류	도농교류	기관명	자매결연시기	연간교류횟수	주요내용
		없음			
	농촌관광 체험학습	행사명(시설)	방문객수	방문시기	주요내용
		없음			

마. 마을특성			
	수립시기	수립주체	주요내용
마을발전계획 수립여부 (마을자체계획)	2019	마을회(이장님)	마을 진입로 경관 사업, 산림(범화산) 경관 사업 (관청과 추진 중)
마을발전 저해요인 (문제점)	<p><b>1. 하수처리장의 부재</b> 마을에서 중점적으로 보고 있는 사업은 달월천 가꾸기인데, 마을에 하수처리장이 없어 오수가 그대로 달월천으로 흘러나가므로 달월천을 오염시켜 미관을 크게 해치고 있음.</p> <p><b>2. 쓰레기 처리의 불편</b> 마을에서는 환경 보호를 위해 자체적으로 쓰레기를 소각하여 오염을 발생시키지 않고 종량제 봉투를 최대한 활용하려는 노력 중에 있음. 그러나 청소차가 정기적으로 종량제 봉투를 수거해가지 않고, 월요일/금요일마다 수거해가기로 한 약속이 제대로 준수되지 않는 실정에 있음. 이에 따라 주 단위로 쌓인 종량제 봉투 오염원이 부패하여 냄새를 발생시키고, 주변 민가의 민원을 야기하고 있음.</p>		
마을발전방향 (숙원사업)	<p><b>1. 합동정화조 설치</b> 합동정화조를 만들어 폐수 등 오염원을 정화하려는 사업을 계획 중에 있음. 그러나 예산 문제로 언제 실현될지는 불분명함.</p> <p><b>2. 범화산 등산로 개발</b> 현재 산림과와 협력하여 등산로에 벤치를 두거나 나무를 심는 등 사업을 추진해 나가고자 함.</p> <p><b>3. 도랑 가꾸기 사업</b></p>		

앞으로 달월천의 미관을 더욱 발전시켜 나가기 위해 그 주변에 꽃이나 미나리를 심는 사업을 진행시켜 나가고자 함.

#### 4. 벽화 사업

마을 경관 향상을 위해 마을 벽화 사업을 추진하고자 함. 물감은 마을 자체적으로 준비할 수 있으나 기술도 부족하고 인력이 없어 진척이 없음. 다만 마을 전체에 벽화를 한 번에 그릴 수 있게 할 산은 없음. 한 번에 다하는 것은 바라지 않고 매년 조금씩 하여 사업을 진행시키는 것일지라도 희망함. 마을 주민들의 지원 의향 있음.

이상의 숙원 사업에서 보다시피, 신달1리는 마을 복지나 다른 것보다도 마을 경관에 가장 신경을 쓰고 있음. 위의 4가지 숙원 사업 역시 모두 경관과 관련된 사항임.

## 마을자원사진



신달길 44-11 조금 위에서  
바라본 달월(신달 마을)



안말에서 찍은 밤나무

자연생태  
자원



신달길에서 바라본 범화산



범화산 밤나무 숲



범화산에서 본 신달1리 마을전경



범화산 임도 1



범화산에서 본 신달1리, 입석리



범화산 임도 2

역사문화  
자원



범화산 산제당




산제당 내부







신제당 내부 보관된 물품



산제당 천장



<p>신달길 108 법화사</p>	<p>법화사 내부</p>
	
<p>신달길 31-6 달효재 (진주 정씨)</p>	<p>통정대부승정원좌승지 앞 석인</p>

		
<p>농업생산 자원</p> <p>사회적 자원</p>		
	<p>태풍에 의해 벼가 도복된 흔적</p>	<p>마을 입구에 소나무 묘목 식재되어 있음.</p>
	<p>유구읍 신달리 신달저수지</p>	<p>나무 보일러를 위한 장작 더미</p>



밭 옆에 놓여 있는 경운기



다목적 건조기 (신달길)



신달리 92 개발



살구쟁길 46-1 마을회관