



유구읍 명곡2리 마을자원조사표



유구읍 명곡2리 마을자원조사표

1. 기본현황						
지역	유구읍 명곡2리	마을명	요골마을			
조사자	송○래 이○빈	조사일시	10/4 10/10			
마을주소	충청남도 공주시 유구읍 명곡2리					
마을대표자(이장)	구○길 이장님	연락처	010-****-****			
마을연혁 (유래 및 역사)	공주시 유구읍 명곡2리는 자연부락으로 요골마을, 배실이마을이라고 불리고 있으며, 조선시대에 천주교 박해로 인해 천주교 신자들이 도망쳐 숨은 곳이 바로 명곡2리이다. 이때부터 요골마을이란 이름으로 불리기 시작했으며, 마을 안에는 현재까지도 요골공소라는 천주교유적지가 보존되고 있다.					
마을지도	1번: 마을회관 2번: 마을정자 3번: 사슴농장 4번: 폐가 5번: 사용되지 않고 있는 농장 6번: 마을 제식 물품 보관, 제사지내는 곳 7번: 삼태봉 진입로 8번: 조경농장 9번: 옛날 사용되던 우물 보존					
2. 마을현황						
인구수(가구)	95 명 / 45세대		인구비율(명)		남 46 명 / 여 49 명	
인구분포	14세 이하		0명	15세~64세	27명	
	65세 이상		68명	최근 5년간 전입 인구수	10명	
	외국인 거주자 수		0	다문화 가정수	0	
농가	41세대		농지면적		102.58 ha	
			산림면적		762.84 ha	
직업별 인구분포 (가구)	농축산업	사무직	상업서비스	노무	가사	기타
	41세대	0	0	0	2세대	
가구별 소득현황	1,000만원 이하		1,000~3,000만원	3,000~5,000만원	비고	
	2-3명		50여명	30여명	인터뷰 및	

				전화조사 추정치.
마을사업추진현황	최근 5년간 공공지원사업(지역개발사업)			
	사업명	사업비 (백만원)	사업기간	주요 사업내용
	명곡2리 농로포장공사 유구읍	10,500,0 00 원	20190404 ~ 20190501	
	명곡2리 마을안길 확장공사 유구읍	15,200,0 00 원	20141027 ~ 20141112	
	최근 5년간 마을자체사업 (주민부담사업)			
	사업명	사업비 (백만원)	사업기간	주요 사업내용
없음				

3. 마을자원현황

가. 자연환경자원

지리적특성
(접근성)



▲명곡2리 마을회관을 기준으로 한 접근성(네이버지도)

유구읍 명곡2리의 접근성을 보면 유구IC에서 8.1km, 유구읍내(유구읍사무소 기준)9km, 공주터미널에서 30km, 공주시청에서 32km 정도 떨어져 있다. 명곡2리는 유구읍내에서도 멀리 떨어져 있고, 공주시내에서 상당히 멀게 느껴지는 곳이다. 또한, 대중교통은 명곡2리 마을회관 바로 옆에 버스정류장이 있고, 공주시내로 다니는 버스가 하루에 4번 정도 운행 중이다. 명곡2리 근처는 39번국도가 지나고 있다. 39번국도에서 빠져나와, 명곡2리로 들어가는

길이 먼 편이다. 국도에서 약 2km정도 떨어져 있다.
 따라서 명곡2리를 방문하기에 위치가 좋은 편은 아니나, 명곡2리의 ‘요골 공소’ 방문을 위해서 매년 200여명 정도 천주교 신자들이 단체로 방문하고 있다고 한다.

또한, 명곡리 자체가 산골마을이다보니 명곡리 내에서도 마을간 거리가 다소 멀고, 명곡2리 마을의 경우는 마을주민들이 회관 근처와 영아리골 근처 두 곳에 모여서 거주하고 있다.

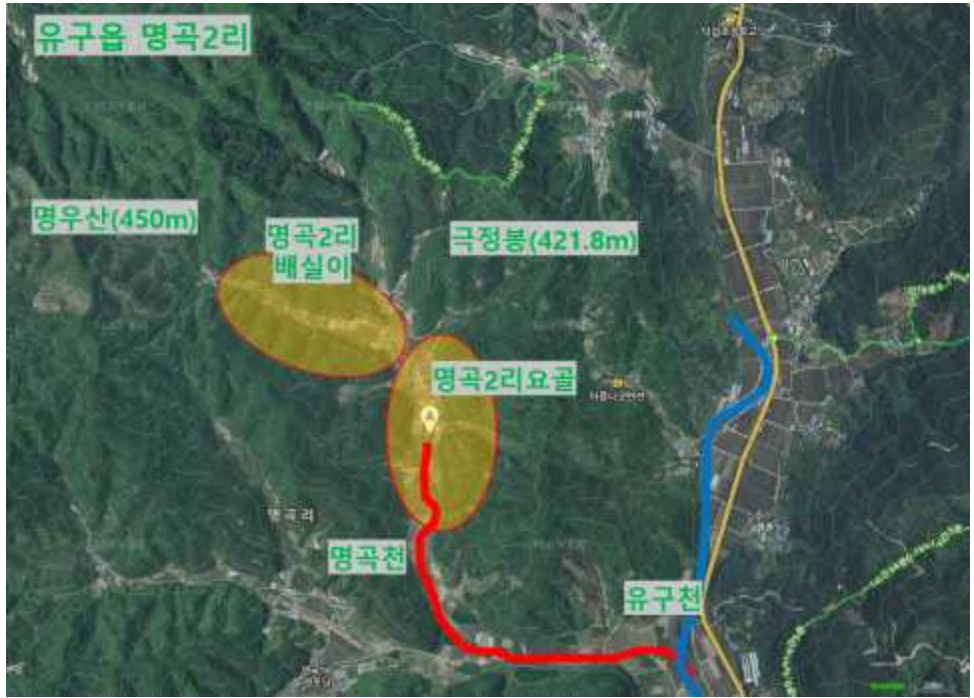


지형적특성

명곡2리의 대부분 지역에는 각각 해발 고도 100~400m의 산지가 형성되어 있고, 명곡2리 산지에서부터 명곡천이 형성되어 있으며, 명곡천이 흘러내려가 유구천과 합쳐지는 것을 볼 수 있다.

명곡2리는 마을내 산지가 곳곳에 있고, 골짜기에 마을이 형성되었고 현재는 배설이 골짜기와 요골 중심으로 마을주민들이 거주하고 있다. 또한 골짜기 마을이라서 평야가 좁은 편이다. 따라서 다른 마을과 달리 벼농사의 면적이 극히 적은 것이 특징이다.

▼명곡2리의 전체적인 지형(네이버 지도)



자원명

특성

명곡2리는 마을 뒷산으로 명우산이 있으며 명우산이라는 명칭은 산의 형상이 소가 우는 모습과 닮은 데서 유래되었다. 명우산은 차령산맥의 한줄기의 일부이며 남쪽으로 절대봉과 국사봉, 북쪽으로 극정봉과 이어지고 있다.

명우산의 등산로는 따로 없었다. 마을주민들도 이용하지 않고 있으며 극정봉쪽만 덕곡리를 통해 오를 수 있었다.

명곡 2리 마을중심에는 명곡천(지방2급하천)이 흐르고 있으며 명곡천은 동쪽으로 있는 유구천과 합쳐치고 있다.

자연생태자원

산/하천/자연관찰로



	생물 (식물/동물)	소(5-10마리), 콩(1ha), 들깨(0.5ha), 벼(2ha)
	자연보존 활동	보전관리지역[1.767 ha]
역사문화자원	구분	특성
	유·무형 문화재	<p>▶요골공소 (충청남도 공주시 유구읍 명곡요골길 15)</p> <p>명곡2리를 대표한다 할 수 있는 곳이자 천주교 역사를 가진 요골공소는 천주교 박해 당시 천주교인들이 피해있던 곳이다. 요골공소는 1883년 프랑스인 두세 신부가 머물렀던 곳이기도 하다. 요골공소는 현재까지도 보존이 매우 잘 되어 있다는 점이 큰 특징이며, 지금도 미사가 진행되고 있다고 한다. 이장님 말씀에 따르면 천주교 역사가 있는 마을이라 마을주민들이 모두 천주교 신자라고 한다.</p>  <p>▲버스정류장에서 본 요골공소의 모습</p> <p>요골공소는 공주중동성당이 지어지기 이전부터 있었으며 공주중동성당이 요골공소에서부터 이어져왔다. 요골공소에서 두세신부가 머물렀고 두세신부는 추후에 공주중동성당을 만들었다.</p> <p>현재 요골공소는 이장님이 관리하고 있으며, 요골공소 내부를 관람을 원할 경우 이장님에게 연락을 하여야 내부를 볼 수 있다. 또한, 요골공소 홈페이지</p>

지를 운영하고 있다. (<http://ch.catholic.or.kr/yogol/>)




▲요골공소의 위치(네이버 지도)

요골공소는 현재 문화재로 등록되어 있지 않다. 천주교의 역사가 담긴 곳이기 때문에 이장님과 마을주민들은 요골공소가 문화재로 등록되길 바라며, 등록된다면 요골공소의 보존과 유지에 더 도움이 될 것이라고 말하였다.





▲현재 보존이 잘되고 있는 요골공소 내부 모습

▲요골 공소내 안내문과 방명록

		
	<p>이벤트 (축제/행사)</p>	<p>명곡2리는 1년에 3번 마을행사를 진행하고 있다. 정월대보름, 칠석, 동짓날에 마을 주민들이 모여서 마을잔치 겸 친목도모 행사를 진행하고 있다. 따로 제사를 지내는 곳은 없으며 마을회관에 모여서 행사를 진행하고 있다.</p>
	<p>기타</p>	<p>▶명곡2리 관련기사(농활 좌담회) http://www.ikpnews.net/news/articleView.html?idxno=26134 공주시 유구읍 명곡2리 마을회관에서 농촌연대활동(농활)을 나온 광운대 전자공대 학생들과 공주시농민회(회장 한동희), 마을주민들과 사랑방 좌담회를 가졌다.</p>
	<p>활용방향</p>	<p>요골공소는 보존이 매우 잘되어 있고 역사적인 가치가 충분하지만 공주시청 문화관광페이지에 요골공소 정보가 있지 않기에 해당 정보를 추가해야 한다고 생각한다. 또한 공주 중동성당 소개란에도 요골공소를 언급하는 것도 필요하다고 생각한다.</p>

나. 농업생산자원

	자원명	재배 면적	재배 농가	수확 시기	유통망	생산 조직	비고
<p>농업자원 (농특산물)</p>	<p>콩</p>	<p>1.5ha</p>	<p>3가구</p>	<p>8-9월</p>	<p>수매, 로컬푸드</p>	<p>개인</p>	<p>법인있음 “고루살”</p>
	<p>벼</p>	<p>2ha</p>	<p>8가구</p>	<p>10월</p>	<p>수매, 로컬푸드</p>	<p>개인</p>	
	<p>소</p>	<p>10여</p>	<p>3가구</p>		<p>시장출하, 경매</p>	<p>개인</p>	

		마리					
	활용방향						
농업시설자원	시설명	규모	운영형태	비고			
	트랙터	3대	개인				
	저온저장고	1대	개인	이장님 소유			
	이앙기	1대	개인				
	탈곡기	1대	개인				
	활용방향						
농업경관자원	자원명	특성					
	콩밭	<p>명곡2리는 콩밭 마을초입에 있어 벼농사 지역과 다른 모습이다. 15000평에서 20000평정도 면적이다.</p> 					
	명곡천과 벼농사지역	 <p>명곡천을 따라 배실골짜기, 요골에 마을주거가 형성되어 있는 것을 볼 수 있다. 또한 명곡천을 따라 벼농사와 콩농사가 이루어지고 있다.</p>					

다. 재원(공동자산)자원						
구분	내용					
	공동기금					
공동토지	정보 비공개					
공동시설물	H/W	시설명	시설규모 (건립연도)	운영형태	주요활용 내용	
		무더위쉼터	1980	마을회관	마을주민들이 쉬고, 회의하는 곳	
	S/W	구분	주요내용			
		브랜드	콩농사와 벼농사 활성화를 위해 마을 주민들이 법인으로 '고루살'이란 이름으로 해놓은 상태. 브랜드화까지 시키지는 못하지만 마을주민들과 이장님이 마을 사업에 대한 관심이 느껴지는 부분.			
인터넷		요골공소 홈페이지				

		http://ch.catholic.or.kr/yogol/ (이장님이 운영 중)
	홍보물	없음
	기타	없음

라. 운영(인적, 조직)자원					
마을운영조직 (공동체)	조직명	대표	회원수	주요활동	
	노인회	이○휘	30명	1년에 1번 여행	
	부녀회	구○자	10명		
	상조회	조○준	60여명		
리더그룹	성명	직책	나이	주요활동	
	구○길	이장님	51	요골공소 관리, 마을사업 신청	
	이○휘	노인회장	75		
	구○자	부녀회장	62		
	조○준	상조회장	68		
외부지원연계	조직명	분야	지원형태	지원년도	지원실적
	없음				
	활용방향				
귀농귀촌인	성명	나이	귀농귀촌년도	마을활동	
	구○수	58	2016	이 외에도 11명	
	최○병	55	2015	거주중	
	활용방향	<p>명곡2리의 특징은 귀농한 사람들이 많은편이며 귀농한 사람들이 현재 마을리더그룹에 속하고 있다. 귀농한 주민들이 명곡2리를 이끌어가고 있다.(귀농가구가 부녀회장, 총무 등을 맡고 있음)</p> <p>명곡2리는 귀농귀촌가구와 마을주민들의 이질감이 없으며 지금도 명곡2리로 도시사람들의 귀농문의가 계속있다고 한다.</p> <p>특히 명곡2리의 귀농인들이 연령대가 젊은편에 속해서 마을사업에 대한 관심이 매우 높다. 마을</p>			

		사업에 있어서 귀농인들의 역할이 클 것으로 보인다.				
주민활동	주민교육 참여현황	프로그램	주최	참여자수	교육내용	
		없음				
	문화복지 프로그램	없음	마을회관으로 방문해서 진행하는 문화복지프로그램은 없고 유구읍사무소에서 진행되는 프로그램에도 참여를 하지 않고 있다.(교통문제)			
도농교류	도농교류	기관명	자매결연시기	연간교류 횟수	주요내용	
		없음				
	농촌관광 체험학습	행사명(시설)	방문객수	방문시기	주요내용	
		농활	15명	6월	농민회에서 주최하여 공주교대생들이 농활하러 방문함.	
		농활	10명	10월 중순예정	광운대 학생들이 농활하러 방문할 예정이라고함	

마. 마을특성			
마을발전계획 수립여부 (마을자체계획)	수립시기	수립주체	주요내용
	없음		
마을발전	▶마을 내 공동시설이 열악한 상황		

명곡2리는 마을회관이 지어진지 30년이 넘었고 그동안 시청에서 지원하는 마을회관 리모델링 사업에도 참여하지 않았다고 한다. 마을회관 건물이 노후된 부분이 있다.

또한, 요골마을에는 정자가 없다. 공동토지가 없다보니 마을 정자나 벤치 쉼터등을 찾아볼 수 가 없다. 마을회관 앞에는 마을 주민이 기부한 운동기구들이 몇 개 있으나 기구들도 오래되어 사용하기 어려운 상황이다. 마을 내 공동토지가 확보된 것이 없어 마을 저장고도 존재하지 않는다.

▼마을회관 앞 주민이 기부한 운동기구의 모습



저해요인
(문제점)

▶마을 사업에 대한 참여가 적은편

명곡2리는 도랑살리기 사업, 마을회관 리모델링, 마을 내 시설 보수 등의 시청사업에 참여를 많이 안했다고 한다. 마을주민들은 마을에 가로등이 없어서 밤에는 많이 어두운 편이라고 하였고, 도랑살리기 사업을 신청하진 않았으나 마을주민들이 마을주변 명곡천을 정리하였다고 한다.

▶마을회관 내 공동물품도 극히 적은편

마을 회관 실내에 선풍기, 전자레인지, 에어컨 같은 공동물품이 없으며 지원을 못 받고 있는 상황으로 보였다. 안마의자와 공기청정기 정도만 지원을 받은 상태라고 한다.

▶마을주민들의 긍정적인 태도

명곡2리는 다른 마을에 비해 지원을 못받은 상황임이 보이지만 마을주민들과 이장님은 현재의 마을 상태에 만족하는 상태이다. 그러나 명곡2리는 마을회관보수, 마을정자, 저장고, 운동시설, 행복택시 등의 사업이 필요해 보인다.

마을발전방향
(숙원사업)

▶공주중동성당과 함께 요골공소 홍보

공주중동성당의 근본이 되는 곳이 요골공소라는 점에서 천주교에서는 매우 역사적인 가치가 높은 편이다. 그러나 아직 문화재 지정이 안되어 있고 홍보도 많이 부족한 편이다. 공주 시청 문화관광 홈페이지에도 요골공소는 관광지로 소개가 되어 있지 않다.

요골공소는 보존이 매우 잘되어 있고 역사적인 가치가 충분해 보이기에 홍보나 소개부분이 아쉬운 점이 많아보였다. 우선적으로 공주시청 문화관광페이지에 요골공소 정보를 추가 기입해야 한다고 생각한다. 또한 공주 중동성당 소개란에도 요골공소를 언급하는 것도 필요하다고 생각한다.



▲공주시청문화관광페이지에서 요골공소를 검색한 화면

▶마을 문화프로그램 신청









명곡2리 마을 주민들 중 여성분들은 문화프로그램 참여를 원하고 있다. 이장님이 문화프로그램 쪽에 대해선 정보가 부족한 것으로 보였고 명곡2리 마을회관 문화복지프로그램을 신청을 해야할 것 같다.

▶기부받은 토지 활용방안 찾기

요골공소 신부님 명의로 기부된 토지를 활용할 방안을 마련해야 할 것 같다. 이장님 말씀에 따르면 기부된 토지를 마을발전과 요골공소보존을 위한 목적이라면 충분히 신부님과 협의하여 활용할 수 있다고 하셨다. 그러나 마을 공동명의로 되어있는 땅이 아니기에 시청에 마을사업을 신청할 때 협의가 필요해 보인다. 이장님과 마을주민들은 해당토지를 명곡2리와 요골공소 방문객들을 위한 주차장이나 쉼터 등으로 활용하고 싶어한다.

--	--

마을자원사진

자연생태 자원		
	마을 골짜기 모습	콩밭 경관자원
		
	기부받은 토지 모습(벼농사 짓고 있는 곳이 기부받은 토지)	
		
	콩밭	마을 초입에서 보는 명곡2리
		
	명곡천 모습 (마을주민들이 명곡천 관리를 함.)	

역사문
화
자원



버스정류장에서 바라본 요골공소



요골공소의 모습



보존관리가 잘되고 있는 공소



요골공소내 방명록과 홍보지



요골공소내 명곡2리 이장님사진들



요골공소 내부



요골공소, 명곡2리 연혁비



요골공소 앞 성모상



1980년대 지어진 마을회관



마을회관 옆 고목나무



명곡2리 버스정류장



명곡천 다리(명곡천을 주민들이 정기적으로 관리를 하고 있다고 함)

농업생산
자원

사회적
자원



마을회관 내 비품(없는 비품이 많다.)



마을회관 앞 운동기구



회관 내 비품



마을회관 옆
요골공소(역대이장님연혁이
모아있음)