



우성면 어천리 마을자원조사표



우성면 어천리 마을자원조사표

1. 기본현황			
지역	공주시	마을명	어천리
조사자	김○삭, 김○성	조사일시	2019년 11월 20일, 2019년 11월 23일
마을주소	충청남도 공주시 우성면 어천리		
마을대표자(이장)	윤○은	연락처	010-****-****
마을연혁 (유래 및 역사)	조선 말 공주군 성두면(城頭面) 지역으로, 1914년 행정구역 개혁에 따라 건천리(乾川里), 하어리(下魚里), 반탄면(半灘面) 소명리(召明里), 운암리(雲岩里), 정산군(定山郡) 목면(木面) 석화동(石花洞), 건예동(乾藝洞)의 일부를 병합하고 하어리와 건천리의 이름을 따서 어천리(魚川里)라 하였다.		

2. 마을현황						
인구수(가구)	93명 / 49세대		인구비율(명)		남 50 명/ 여 43명	
인구분포	14세 이하	3명	15세~64세		50 명	
	65세 이상	40명	최근 5년간 전입 인구수		32 명	
	외국인 거주자 수	0명	다문화 가정수		0호	
농가	27세대		농지면적		320.19 ha	
			산림면적		164 ha	
직업별 인구분포 (가구)	농축산업	사무직	상업서비스	노무	가사	기타
	49	0	0	0	0	0
가구별 소득현황	1,000만원 이하	1,000~3,000만원	3,000~5,000만원	5,000만원 이상		
	1	46	2	0		
마을사업추진현황	최근 5년간 공공지원사업(지역개발사업)					
	사업명	사업비 (백만원)	사업기간	주요 사업내용		
	어천리 소교량정비 및 배수로 설치 공사	20	2015	다리 보수 및 배수로 준설		
	어천리 농로 포장공사	19	2016	농로 포장		
	어천리 (버드여울) 정자 창호 설치	25	2017	버드여울 정자 창호 설치		
	어천리 농로포장	20	2017	농로 포장		
최근 5년간 마을자체사업 (주민부담사업)						

	사업명	사업비 (백만원)	사업기간	주요 사업내용
	없음			

3. 마을자원현황

가. 자연환경자원

지리적특성
(접근성)



▲어천리 교통망 및 접근성 개략도 1. (카카오맵)



▲어천리 교통망 및 접근성 개략도 2. (카카오맵)

어천리는 사미산과 매봉산 사이에 있는 지역으로, 다른 지역으로 이동하기 위해서는 어천리 중앙을 가로지르는 96번 지방도를 반드시 경유하여야 함.

96번 지방도에서 남쪽으로 가면 625번 지방도로 합류하고 북쪽으로 가면 36번 국도로 합류함. 어천리 북쪽의 안심리에 서천공주고속도로가 지나가지만 사용할 수 없음.

625번 지방도는 아직 완공되지 않은 구간으로, 이 지방도는 도중에 끊겨서 공주시로 가려면 다시 36번 국도로 합류하여야 함. 따라서 어천리에서 공주시로 가려면 처음부터 96번 지방도를 따라 북쪽으로 가서 36번 국도에 합류하는 것이 합리적임. 96번 지방도와 36번 국도의 합류지점은 공수원 사거리.



▲어천리 관내 상세도. (카카오맵)

지형적특성

기본적으로 어천리는 매봉산과 사미산 사이에 있는 지역으로, 그 사이에 어천 또는 어천천이 흘러 금강으로 합류함. 어천은 매봉산과 사미산 사이에 작은 충적평야를 형성해왔는데, 이를 각각 건너새너들, 여우내들이라고 함.

어천리의 집락은 크게 2곳으로 나눌 수 있는데, 각각 서쪽의 '여우내'와 동쪽의 '버들여울'임. 두 마을은 모두 사미산을 골짜기를 파고 들어가 형성되었음. 그밖에 여우내골에 2개 가구가 더 있으나 독립적인 마을은 아님. 또, 버들여울로 들어가는 입구에는 '갯재들'이라고 하는 작은 들이 있어 논농사가 행해지고 있음. 어천리의 행정적 중심은 여우내이고, 여우내에 마을회관과 각종 편의시설이 위치함.

어천리 남쪽은 금강으로 가로막혀 있으며 인근에 다리가 없어 통행하는 것은 불가함. 다만 그곳에는 어천리에서 가장 넓고 평평한 범람원이 형성되어 있는데, 이곳은 모두 갈대밭으로 구성되나 일부 지역에 헬리포트가 위치하여 헬기가 착륙할 수 있음.

자연생태자원	자원명	특성
--------	-----	----

산/하천/자연
관찰로



▲새너건너들 너머로 보이는 여우내, 가장 뒤쪽의 사미산.





▲버들여울에서 촬영한 사미산. 일부가 개간되어있음.

어천리의 전형적인 전경. 사미산은 특기할 만한 특징이 없으나 버들여울에서 보다시피 때로 임목 자원을 제공하는 용도로 쓰이는 듯함.



▲어천리 남쪽의 드넓은 범람원. 갈대밭 일부가 정리된 모습.

		 <p>▲금강 범람원과 그 위에 착륙하는 헬기의 모습.</p> <p>어천리 남쪽으로는 금강이 흐름. 금강에는 드넓은 범람원이 있고, 그 범람원에는 갈대밭이 가득함. 갈대밭의 일부를 개간하여 헬리포트로 활용하고 있음. 상기 사진은 헬리포트에 헬기(빨간 원)가 착륙하는 모습.</p>
	<p>생물 (식물/동물) 자연보존 활동 구분</p>	<p>멧돼지, 고라니가 매우 많다고 함. 반딧불이 등은 발견되지 않음.</p> <p>특별히 하는 것 없음.</p>
<p>역사문화자원</p>	<p>유·무형 문화재</p>	<p>특성</p>  <p>▲버들여울의 사당 1.</p>



▲벼들여울의 사당 2.

벼들 여울에 위치한, 개인이 관리하는 사당 외에는 특기할 만한 자원이 없음.



▲여우내의 수령이 매우 오래된 나무.

다만 여우내 마을 입구에 수령이 매우 오래된 나무 2그루가 있어 이를 보존해오고 있음. 여기에서 장승제를 지냄.

이벤트
(축제/행사)



▲장승제를 치르기 위한 장승과 솟대를 보관하는 모습.

민속행사는 마을회관에서 주관하며, 특히 장승제를 마을 회관 옆 보호수에서 1월에 거행함.



기타

활용방향

마을 보호수 2그룹에 보호수임을 알리는 표지판을 세우면 홍보에 도움이 될 것임.

나. 농업생산자원

농업자원 (농특산물)	자원명	재배 면적	재배 농가	수확 시기	유통망	생산 조직	비고
	벼	9.9 ha	14가구	10~11월	농협	개인	
	돼지감자	0.5 ha	4가구	11월~1월	개인	개인	
	활용방향	이 마을은 독특하게도 돼지감자를 생산하면서 도시에 납품하고 있는데, 이것은 다른 마을과 가장 큰 차이점임. 이를 마을 홍보에 사용할 수 있을 것.					
농업시설자원	시설명	규모		운영형태		비고	
	마을공동농기계보관창고	100 m ²		공공			
	버들여울 소류지	380 m ²		개인			

	트랙터	3대	개인	
	이앙기	5대	개인	
	경운기	5대	개인	
	벼 건조기	2대	개인	
	탈곡기	2대	개인	
	활용방향	특기사항 없음		
농업경관자원	자원명	특성		
	건너새너들	 <p>▲건너새너들과 몇몇 가구.</p> <p>전형적이고 목가적인 마을 모습을 보여줌.</p>		
	버들여울 소류지	 <p>▲버들여울 마을 가운데에 있는 연못.</p> <p>소류지로서 강재들에 물을 댈 때 쓰임.</p>		
	활용방향	없음		







다. 자원(공동자산)자원

	구분	내용				
공동기금	<p style="font-size: 2em; color: red;">정보 비공개</p>					
공동토지						
공동시설물	H/W	시설명	시설규모 (건립연도)	운영형태	주요활용 내용	
		마을회관	200 m ² (1980년대)	공공	주민 쉼터 및 마을 행사 진행	
		마을공동농 기계보관창 고	100 m ² (1980년대)	공공	마을 농기계 보관	
	S/W	구분	주요내용			
		브랜드	없음			
		인터넷	없음			
		홍보물	없음			
		기타	없음			

라. 운영(인적, 조직)자원						
마을운영조직 (공동체)	조직명	대표	회원수	주요활동		
	노인회	김○순	30	마을 고문		
	부녀회	정○희	30	마을 친목 행사 참여		
리더그룹	성명	직책	나이	주요활동		
	김○순	노인회장	80	노인회 관리		
	정○희	부녀회장	67	부녀회 관리		
외부지원연계	조직명	분야	지원형태	지원년도	지원실적	
	없음					
	활용방향					
귀농귀촌인	성명	나이	귀농귀촌년도	마을활동		
	최○중	50 내외	2015년 이전			
	안○숙	불상	2018년			
	활용방향	없음				
주민활동	주민교육 참여현황	프로그램	주최	참여자수	교육내용	
		없음				
	문화복지 프로그램	프로그램	주최	참여자수	교육내용	
		없음				
도농교류	기관명	자매결연시기	연간교류횟수	주요내용		
		대전시 교육청	불상	-	농촌 복지 서비스 제공. 현재 소멸.	
	농촌관광 체험학습	행사명(시설)	방문객수	방문시기	주요내용	
		없음				

마. 마을특성			
마을발전계획 수립여부 (마을자체계획)	수립시기	수립주체	주요내용
	없음		
마을발전 저해요인 (문제점)	<p>1. 대중교통 이용의 불편 어천리에는 버스가 총 4회 다니는데, 형편상 버스가 4회밖에 다니지 못하는 것은 이해하나 시간대가 부적절하여 버스를 탈 수가 없음. 적어도 오전 9시에 오는 버스가 하나 있었으면 함.</p> <p>2. 보건소 의료 혜택 받기 어려움 1번 문제와 이어지는 문제로, 어천리 주변에 용봉보건진료소가 있으나 대중교통이 불편하여 쉽게 이용할 수 없어 마을 주민들이 의료 혜택을 누리지 못하고 있다고 생각됨. 이를 위해 행복택시를 운영해주거나 용봉보건진료소에서 월 1회라도 마을에 방문하여 방문진료를 해주었으면 함.</p>		
마을발전방향 (숙원사업)	<p>어천천 둑 근처에는 아까시 나무가 무성하게 자라고 있음. 이전부터 아까시 나무의 제거를 요청해왔으나 이루어지지 않고 있음. 아까시 나무를 제거하고, 그곳에 엄나무 등을 심어 노는 땅을 활용할 수 있게 해주었으면 함.</p>		

마을자원사진

자연생태 자원		
	<p>인공제방(어천리 417)에서 본 어천천</p>	<p>어천리의 주산 역할을 하는 사마산 (인공제방에서 촬영)</p>
		
	<p>충남 공주시 우성면 어천리 417 어천천 두루미 서식</p>	<p>용봉어천길에서 바라본 금강 갈대</p>
		
	<p>용봉어천길에서 본 금강</p>	<p>용봉어천길에서 본 베어진 갈대</p>



여우내길에서 본 여우내 지류



버들여울길에서 본 버들여울 내 작은 지류

역사문화
자원



용봉어천길에서 본 마을 고목



(장승)동방청제축귀대장군



동방청제축귀대장군 나무 뒷모습



용봉어천길에서 본 서방백제축귀대장군 전경



(장승)서방백제대장군



어천교회
(충남 공주시 우성면 어천리 321-2, 여우내)



버들여울 재실(충청남도 공주시
우성면 버들여울길 50-3)



대구 서씨 재실(충청남도 공주시
우성면 버들여울길 41)

농업생산
자원



돼지감자 수확을 위한 트랙터

사회적
자원



마을회관(충청남도 공주시
우성면 용봉어천길 321)



어천리마을회관 앞 버스정류장



제방둑(어천리 417)에서 본
어천천 수문



제방둑(어천리 417)에서 본 어천
천 보



어천리 53-1 버들여울 소류지



제방둑(어천리 417)에서 본
벼수확이 끝난 건너새너들



어천리 351-4 양계장