



# 우성면 상서1리 마을자원조사표



# 우성면 상서1리 마을자원조사표

<b>1. 기본현황</b>			
지 역	공주시 우성면	마 을 명	상서1리
조 사 자	김○아, 송○훈	조사일시	2019.11.21
마을주소	충청남도 공주시 우성면 상서리		
마을대표자(이장)	오○희	연 락 처	010-****-****
마을연혁 (유래 및 역사)	백제 때는 웅천에 속한 들이었다. 신라 때는 웅주에 속했으며, 고려 때는 공주목에 속했다. 조선시대 때는 공주군에 속했으며 조선시대 말엽엔 공주군 우정면의 지역이었다. 1914년 행정구역 개편 때 상당리, 하당리, 중촌리, 노산리, 혁치리, 서주막리, 암회리, 철목리, 오산리, 서풍리의 각 일부와 성두면의 일부를 병합하였다. 상당과 서풍의 이름을 따서 상서리라 한 후 우성면에 편입되었다.		

<b>2. 마을현황</b>						
인구수(가구)	262명/130세대		인구비율(명)		남147명/여115명	
인구분포	14세 이하	11명	15세~64세	158명		
	65세 이상	93명	최근 5년간 전입 인구수	- 명		
	외국인 거주자 수	1명	다문화 가정수	- 호		
농 가	73세대		농지면적		5015ha	
			산림면적		- ha	
직업별 인구분포 (가구)	농축산업	사무직	상업서비스	노무	가사	기타
	73	2	2	-	-	53(노인)
가구별 소득현황	1,000만원 이하	1,000~3,000만원	3,000~5,000만원	5,000만원 이상		
	115	5	5	5		
마을사업추진현황	최근 5년간 공공지원사업(지역개발사업)					
	사업명	사업비 (백만원)	사업기간	주요 사업내용		
	농로 포장공사	20	2015	농로 포장		
	체육시설 설치공사	12	2016	체육시설 설치		
	회관광장 포장 및 배수로정비	19	2017	회관광장 포장 및 배수로정비		
	농로포장	20	2017	농로포장		
	족구장 조명교체	25	2019	족구장 정비		

공사			
마을안길 정비공사	42	2019	마을안길 정비
가드레일 설치공사	20	2019	가드레일 설치
최근 5년간 마을자체사업 (주민부담사업)			
사업명	사업비 (백만원)	사업기간	주요 사업내용
-			
-			
-			

### 3. 마을자원현황

#### 가. 자연환경자원

**지리적특성 (접근성)**  
 국도 32호선이 남단을 동서 방향으로 지나고 있고, 지방도 625번은 남북 방향으로 뻗어 남쪽으로는 옥성리에, 북쪽으로는 국도 32호선과 시도 36번에 연결된다. 시도 11번과 시도 36번도 남북 방향으로 뻗어 남쪽으로는 옥성리에, 북쪽으로는 도천리에 연결된다. 이 외에도 시도 36번이 동서 방향으로 뻗어 동쪽으로는 국도 32호선과 지방도 625번에, 서쪽으로는 방문리에 연결된다.

**지형적특성**

그림 3 상서리1리 지형 및 마을

	<p>상서리의 북부와 동부·서부·남부로는 해발 고도 200여m와 100여m의 산지가 형성되어 있고, 산지 사이로는 군데군데 소규모의 층적 평야들이 펼쳐져 있다. 하천 연변의 평야는 벼농사 지대이며, 산기슭은 밭농사 지대이다. 하천 연변의 평야 지대에는 문동·외동·부처당·가느니·철목·길풍리·서풍 등의 자연 마을이 들어서 있다.</p>	
자연생태자원	<p>자원명</p>	<p>특성</p>
	<p>산/하천/자연 관찰로</p>	<p>질마고개 : 질마고개는 우성면 상서리의 뱀고지 동쪽에 인접해 있는 고개이다. 질마고개의 모양이 길마와 모습이 흡사해서 만들어진 지명이다. 즉 고개의 형상이 소의 등에 얹는 안장인 길마처럼 생겼다고 하여 그리 불렀다. 또한 이 고개에 달리는 말이 끄는 수레의 바퀴 자국이 두 개 남아 있고, 예전에 장사들이 이 고개에 질마를 벗어 두고 갔다고 하여 '질마고개'라고도 한다는 설도 있다.</p> <p>채죽산 : 죽산현감(竹山縣監)을 지낸 채씨(蔡氏)의 묘소가 있다 해서 채죽산이라고 부르며, 산 아래에 있는 마을도 산명을 따라 채죽산이라고 한다.</p> <p>뱀고지 : 마을 뒷산이 뱀처럼 생겼다 해서 뱀고지라고 부른다.</p>
	<p>생물 (식물/동물)</p>	<p>팽나무 200년(시 보호수)</p>
	<p>자연보존 활동</p>	<p>산불감시원(우성면 총 10명 중 상서리 3명 활동) 마을안길 제초작업(연 5회 이상) 청년회 마을 대청소(연 3회 이상)</p>
역사문화자원	<p>구분</p>	<p>특성</p>
	<p>유·무형 문화재</p>	<p>-</p>
	<p>이벤트 (축제/행사)</p>	<p>-</p>
	<p>기타</p>	<p>질마고개 전설 : 우성면 상서리에는 오생이라는 18세 청년이 살고 있었는데 그는 힘이 장사였다. 낮에는 부인과 함께</p>

		<p>농사를 열심히 짓고, 밤에는 아무도 모르게 무예를 익혔다. 부인이 잠든 사이 집을 나와 무성산에서 용마를 타고 무예를 훈련하였다. 그의 겨드랑이 밑에는 손바닥만 한 날개가 있었고, 등뼈 부분에 용의 비늘과 흡사한 비늘이 한 줄로 가지런히 덮여 있었다.</p> <p>언제부터인가 마을 아낙네들 사이에서는 오생의 수련과 신상에 관한 이야기가 소문으로 떠돌았다. 이 소문은 꼬리에 꼬리를 물고 퍼져 조정에까지 알려졌다. 이 소식을 접한 임금은 ‘오생이 역모를 품은 역적의 씨가 틀림없으니 잡아서 죽이라’고 명을 내렸다.</p> <p>오생은 이러한 정황을 알고 잡혀 죽느니 자결하겠다고 결심하였다. 그러고는 부인을 불러 등뼈를 덮고 있는 셋째 비늘을 떼들고 바늘로 찌르게 하였다. 부인이 남편의 말에 따라 바늘로 찌르자 천둥소리와 같은 굉음을 내면서 오생의 숨이 멎었다. 이 때 오생이 타고 다니던 용마가 나타나 이리 뛰고 저리 뛰며 울부짖었다. 용마는 지금의 질마고개에 길마를 벗어던진 채 바위를 들이받고는 강물에 투신하여 죽었다. 당시 용마의 길마가 떨어진 곳을 지금은 질마고개(일명 길마고개)라 부르고, 말이 들이받았던 바위를 병풍바위라고 한다.</p>
	활용방향	

**나. 농업생산자원**

농업자원 (농특산물)	자원명	재배 면적	재배 농가	수확 시기	유통망	생산 조직	비고
	벼	6~7만평	약 60	9-10월	농협	개인	
	배	3,500평	1	9-10월	농협 및 개인	개인	
	복숭아	2,500평	2	7-8월	농협 및 개인	개인	
	활용방향						
농업시설자원	시설명	규모		운영형태		비고	
	SS기	2		개인		과수원 소득	
	트랙터	19		개인			
	경운기	25		개인			
	하우스	5,000평		개인		시설원예	

	육묘장	4	개인	
	고추 비가림시설	1,000평	개인	
	활용방향			
농업경관자원	자원명	특성		
	우성저수지	방죽 낚시터		
	가느니 소류지	벼농사 활용		
	활용방향			

다. 재원(공동자산)자원					
	구분	내용			
공동기금					
공동토지	정보 비공개				
공동시설물	H/W	시설명	시설규모 (건립연도)	운영형태	주요활용 내용
		마을회관	2층 포함 50평(약 27년 전 건립)	마을회관, 남경로당, 마을구관장, 청년회	
		여경로당	18평(가마니 공장을 13년	여경로당	

			전 리모델링)			
	S/W	구분	주요내용			
		브랜드	-			
		인터넷	-			
		홍보물	-			
		기타	-			

라. 운영(인적, 조직)자원					
마을운영조직 (공동체)	조직명	대표	회원수	주요활동	
	마을 대동회(마을회)	이○영	70가구	장례도움 등	
	청년회	오○호	20	마을대청소, 체육대회주관, 마을경조사 봉사	
	부녀회	조○옥	25명	마을회 음식봉사, 5월 경로잔치	
	남노인회	오○영	35명	-	
	여노인회	남○자	25명	공동취사	
	리더그룹	성명	직책	나이	주요활동
이○영		마을대동회장	70	-	
조○옥		부녀회장	62	-	
오○호		청년회장	58	-	
오○영		남노인회장	74	-	
남○자		여노인회장	74	-	
외부지원연계	조직명	분야	지원형태	지원년도	지원실적
	-				
	-				
	-				
	활용방향				
귀농귀촌인	성명	나이	귀농귀촌년도	마을활동	

	김○현	61	2016년	산불감시원	
	오○오	67	2015년	-	
	활용방향				
주민활동	주민교육 참여현황	프로그램	주최	참여자수	교육내용
		안전교육	시청	15명 이상	안전교육
		산불예방 교육	시청 산림과	25명	산불예방 교육
	문화복지 프로그램	프로그램	주최	참여자수	교육내용
		요가	공주시	10명 이상	요가 교육
		노래교실	공주시	10명 이상	노래교실
도농교류	도농교류	기관명	자매결연시기	연간교류횟수	주요내용
		-			
		-			
	농촌관광 체험학습	행사명(시설)	방문객수	방문시기	주요내용
		-			
		-			

마. 마을특성			
마을발전계획 수립여부 (마을자체계획)	수립시기	수립주체	주요내용
	2019년	상서1리	마을공동체 사업 (방역사업)
마을발전 저해요인 (문제점)	-지하수 부족(오염되어 광역상수도 이용, 지하수 사용 가구도 있음) -마을 안길 좁음(공사용 차량 통행 불가로 마을 발전 저해) -오폐수 정화시설 부재 -고령화 및 인구감소		
마을발전방향 (숙원사업)	-방역사업체 설립 및 확장 -마을안길 확장		

# 마을자원사진

자연생태  
자원  
및  
사회적  
자원



팽나무(보호수)



보호수 안내판



좁은 마을안길



마을의 개울



임대 중인 창고









우성저수지 옆 조성된 공원



마을회관과 붙어 있는 정류장



재활용동네마당

		
	<p>가느니 소류지</p>	<p>농지</p>
<p>농업생산 자원</p>		
	<p>우성저수지</p>	<p>과수원</p>
		
	<p>젓소 축사</p>	<p>트랙터</p>



상서1리 마을회관



마을회관 주방



마을회관 혈압측정기



마을회관 회의실

사회적  
자원



여경로당



운동기구



족구장



마을회관 구판장