



신평면 평소리 마을자원조사표



신풍면 평소리 마을자원조사표

1. 기본현황

| | | | |
|-------------------|--|-------|---|
| 지 역 | 신풍면 | 마 을 명 | 평소리 |
| 조 사 자 | 김○삭, 김○성 | 조사일시 | 2019년10월27일, 2019년11월5일, 2019년 11월 9일 |
| 마을주소 | 충청남도 공주시 신풍면 평소리 | | |
| 마을대표자(이장) | 강○식 | 연 락 처 | 010-****-**** |
| 마을연혁 (유래 및 역사) | 조선 말기 공주군 신하면(新下面) 지역으로, 1914년 신하면의 평촌리(平村里)·중신대(中新垓)·화곡(花谷)·농소리(農所里)·내동(乃洞)의 일부를 통합하면서 평촌리의 평, 농소리의 소를 합하여 평소리(平所里)라 하였다. 평소리는 또 1942년에 신풍면 관할이 되었다가, 1995년 공주군이 공주시와 통합되면서 공주시 신풍면 평소리가 되었다. | | |

2. 마을현황

| | | | | | | |
|------------------|-----------------------|---------------|---------------|------------|-------------|----|
| 인구수(가구) | 159명 / 79세대 | | 인구비율(명) | | 남 84명/여 75명 | |
| 인구분포 | 14세 이하 | 0명 | 15세~64세 | 105명 | | |
| | 65세 이상 | 44~50명 | 최근 5년간 전입 인구수 | 약 11명 | | |
| | 외국인 거주자 수 | 0명 | 다문화 가정수 | 0호 | | |
| 농 가 | 약 70세대 | | 농지면적 | | 59ha | |
| | | | 산림면적 | | 299ha | |
| 직업별 인구분포 (가구) | 농축산업 | 사무직 | 상업서비스 | 노무 | 가사 | 기타 |
| | 70 | | | | | |
| 가구별 소득현황 | 1,000만원 이하 | 1,000~3,000만원 | 3,000~5,000만원 | 5,000만원 이상 | | |
| | 5가구 | 64가구 | 8가구 | 2가구 | | |
| 마을사업추진현황 | 최근 5년간 공공지원사업(지역개발사업) | | | | | |
| | 사업명 | 사업비 (백만원) | 사업기간 | 주요 사업내용 | | |
| | 평소리 소규모수도 시설 복구공사 | 18 | 2014. | 수도시설 복구공사 | | |
| | 평소리 마을안길 정비공사 | 13 | 2014. | 안길 정비공사 | | |

| | | | |
|----------------------------------|-----|-------|-----------|
| 평소리 농로 정비공사 | 10 | 2014. | 농로 정비공사 |
| 평소리 (점촌) 하천 정비공사 | 18 | 2015. | 하천 정비공사 |
| 평소리 (평촌) 마을안길 정비공사 | 16 | 2017. | 안길 정비공사 |
| 평소리 소규모수도 시설 보수공사 | 15 | 2018. | 수도시설 보수공사 |
| 평소리 사랑골천 석축설치 공사 | 13 | 2018. | 천석축설치 공사 |
| 평촌천 수해복구 공사 | 21 | 2018. | 수해복구 공사 |
| 평소리 농로포장 공사 | 14 | 2019. | 농로포장 공사 |
| 평소리 소규모수도 시설 긴급보수 공사 | 17 | 2019. | 수도시설 보수공사 |
| 최근 5년간 마을자체사업 (주민부담사업) | | | |
| 사업명 | 사업비 | 사업기간 | 주요 사업내용 |
| 없음 | | | |
| | | | |
| | | | |

3. 마을자원현황

가. 자연환경자원



▲평소리 접근성 개략도 1. (카카오맵)

지리적특성
(접근성)



▲평소리 접근성 개략도 2. (카카오맵)

광덕산, 철승산이 동서로 가로막고 있는 지리적 요인으로 인하여 평

소리에서 외부로 나가려면 평소리 중앙에서 상하로 뻗어있는 평화길을 통해, 이웃한 영정리의 영정길을 경유하여 32번 국도로 합류하여야 함. 평화길을 따라 북쪽으로 갈 수 있으나 이내 태화산에 의해 막히므로 유일한 출구는 남쪽에 있다 할 것임.

32번 국도를 따라 유구읍내로는 15분, 공주시내로는 25분 내외로 접근할 수 있음. 공주시내로 접근할 경우 2가지 방법이 있는데 첫째는 마곡사IC에서 당진영덕고속도로로 갈아타 공주시내로 가는 것이고, 둘째는 쪽 국도를 따라 32번 국도에서 36번 국도로 갈아타고 공주시내로 가는 것임.

평소리 관내를 당진영덕고속도로가 관통하나 평소리 안에는 IC가 없어 당진영덕고속도로를 이용할 수 없음. 단, 비상시를 위한 출입구는 마련되어있음.

지형적특성




▲평소리 관내 상세도.

평소리는 남쪽으로는 유구천으로, 동쪽으로는 철승산으로, 서쪽으로는 광덕산으로 막혀있음. 북쪽으로 화흥리 가는 길이 뚫려있으나 그 끝으로 가면 태화산에 의해 가로막힘.

유구천의 지류인 평소천이 평소리 한가운데를 가로질러 흐르는데, 이로 인하여 만들어진 충적평야를 평소들이라고 하고 그중에서도 평소리 동쪽의 새터말이 있는 곳의 들판은 새터들이라고 함.

마을은 점촌, 새터말, 사랑골, 평촌 등 4개로 구성되며 이 중에 점촌, 사랑골, 평촌 등 3개 마을이 모두 서쪽의 광덕산 쪽에 편중되어 있음. 새터말 쪽에는 원래 마을이 없었으나 새로 생긴 것이라 하며, 그래서 새터말이라 명명되었다고 함.

그밖에 추가적으로 덕동이라는 곳이 있는데 이곳도 마을이라고 할 수 있으나 그 규모가 작고 바로 평촌과 인접해 있어 평촌으로 포함하는 듯함.

| | 자원명 | 특성 |
|--------|----------------|--|
| 자연생태자원 | 산/하천/자연 관찰로 |  <p>▲광덕산 골짜기를 파고들어 형성된 사랑골의 중턱에서 촬영한 철승산과 그 아래의 당진영덕고속도로.</p> <p>산으로는 광덕산과 철승산이 있음. 이 중 철승산은 당진영덕고속도로로 가로막혀있으나 당진영덕고속도로 아래로 난 지하 터널을 통해 접근할 수 있음. 그러나 해당 방향으로 난 등산로가 없어 등산할 수 없음.</p> <p>광덕산 쪽은 선바위골을 빙 돌면서 사랑골과 평촌 사이를 잇는 등산로가 있어 등산할 수 있음.</p> |



▲유구천과 유구천 너머로 보이는 점촌.

하천으로는 유구천과 평소천이 있음. 평소천은 유구천으로 합류하는 지류임. 수위가 제법 높게 느껴짐.




▲신평면 평화교(橋)에서 촬영
[조류] 1. 백로가 유구천에 서식함.

생물
(식물/동물)



▲사랑골에서 목격
[조류] 2. 매 또는 수리로 보이는 새 있음.

조사 중에 발견한 생물이 이상과 같고 그밖에 고라니, 멧돼지 등이 서식한다고 함.

| | | |
|---------------|---------------------|---|
| | <p>자연보존 활동</p> | <p>산불 예방 교육이 실시되고 있고, 산불 알림 차가 수시로 순찰함. 단 산불 감시는 면에서 주관함.</p> |
| <p>역사문화자원</p> | <p>구분</p> | <p>특성</p> |
| | <p>유·무형 문화재</p> |  <p>▲점촌 천주교 성당 '공소' 앞 성모상.</p> |



▲[종교] 공소(유구 성당)

1909년 개성 본당 초대 신부에서 충남 공주(公州) 본당 주임으로 전임되어 온 파리외방전교회 선교사 루블레(Henri Philippe Rouvelet, 黃惠中) 신부에 의해 1909년에 공소로 설정된 사랑골은 이후 신앙의 중심지요, 성소의 못자리 역할을 하면서 지금까지 내려오고 있다고 함.



▲사랑골길에서 촬영

1. 서방백제대장군(西方白帝大將軍)

이벤트
(축제/행사)



▲사랑골길에서 촬영

| | | |
|--|-----------|---|
| | | <p>2. 동방청제대장군(東方靑帝大將軍) - 사랑골 장승제 - (음력 정월 열나흘날 지내는 마을 제사) 평소리 사랑골 장승제는 마을에 사람들이 정착하기 시작한 약 500여 년 전부터 전래되어온 의례임. 당시에는 맹수들이 나타나 인명 피해와 가축들의 피해가 있었음. 그리하여 마을 가운데로 흐르는 개천의 양쪽에 있는 마을로 들어오는 두 곳의 길에 장승을 세우고, 정월 열나흘날에 장승제를 지냄. 당시에는 장승제와 노신제를 따로 지냈지만, 언제부터인가 장승제와 노신제를 합쳐서 한 번에 지내게 되었다고 함.</p> |
| | <p>기타</p> | <div data-bbox="671 846 1409 1205" data-label="Image"> </div> <p>▲보덕암(충청남도 공주시 신풍면 사랑골길 91-24) 사랑골에서 산길로 쪽 올라가보면 작은 산사가 나오며 현재 운영 중.</p> <div data-bbox="671 1424 1382 1767" data-label="Image"> </div> <p>▲예둔재(禮屯齋)_평소평촌길 25</p> <p>이곳 평소리는 본래 진주 강씨의 집성촌이었음. 그리하여 예둔재라는 가묘를 두어 대대로 진주 강씨 집안의 조상에 제를 지내고 있음. 현재도 제사</p> |

가 이루어지고 있음.



▲마을 회관 근처 마을 보호수.



▲마을 보호수 2. 전설이 있는 오랜 수령의 나무.



▲마을 보호수 2에 대한 표지판. 특기사항으로 전설이 적힘.

상기 두 나무는 모두 수령이 300년 이상된 것으로, 이 중에 마을 회관 근처에 있는 것은 보호수로 지정되어 있음.

그 외에 신평면 평소평촌길 10 옆에 있는 나무는 전설이 하나 있는데, 이 나무는 300여 년 전에 이

| | | |
|--|------|---|
| | | 별을 아쉬워한 한 여인이 이별을 기억하기 위해 심은 나무라고 함. |
| | 활용방향 | 평소리 공소(유구성당)은 이 일대의 천주교 역사를 간직하고 있음. 이는 우리나라 근대 역사 공부에 대한 자료가 될 수 있음. 마침 평소리 점촌에서 약 400 m 반경에 영정리 북캠프(옛 영정초등학교)가 있는데, 북캠프와 연계하여 역사 학습에 활용할 수 있을 것이라고 사료됨. |

나. 농업생산자원

| 농업자원 (농특산물) | 자원명 | 재배 면적 | 재배농가 | 수확시기 | 유통망 | 생산조직 | 비고 |
|----------------|----------------|---|------|------|-----|------|--------|
| | 벼 | 18.5 ha | | 10월 | 농협 | 개인 | |
| | 복숭아, 배, 밤 등 | 13.5 ha | | - | 개인 | 개인 | |
| | 아로니아 | 1.5 ha | 11 | 9월 | 개인 | 개인 | 최근에 시작 |
| | 활용방향 | 2010년경부터 '동막골 아로니아 마을'을 조성하고 마을 곳곳에 표지판을 세워 홍보를 하고 있는데 아직 잘 알려지지 않았음. 이러한 특이사항을 더욱 잘 활용하여 인터넷에 홍보하면 평소리를 알릴 수 있을 것으로 사료됨. | | | | | |

| 농업시설자원 | 시설명 | 규모 | 운영형태 | 비고 |
|--------|---------------|---|------|----------------------------|
| | 평소리 농산물간이 집하장 | 450 m ² | 개인 | 본래 공공의 형태로 운영되었으나 개인에게 넘어감 |
| | 사랑골 소류지 | 150 m ² | 개인 | 사랑골 발에 물을 대기 위해 마련된 연못 |
| | 유구천 수위측정기 | 40 m ² | 공공 | 점촌 옆에 위치 |
| | 평소리 방앗간 | 200 m ² | 불상 | 신평면 평화길 155 |
| | 활용방향 | 평소리 방앗간은 평소리에서 평화길을 따라가다 보면 매우 잘 보이는 곳에 있고, 또 바로 근처에 보건소가 있는데 오랫동안 방치된 모습이 역력하여 | | |

| | | |
|--------|------|--|
| | | 홍물스러움. 마을 미관에 악영향을 끼치므로 제거하거나 리모델링하여 홍보에 사용하면 좋을 듯함. |
| 농업경관자원 | 자원명 | 특성 |
| | 없음 | 특기할 만한 경관 없음 |
| | | |
| | 활용방향 | 농업 경관으로는 배, 아로니아, 벼, 하우스 따위가 있으나 경관으로 활용하기에는 그 규모가 너무 작거나 평범하고 또 평야(평소들) 같은 경우에도 작고 협소하여 특기할 만하지 않음. |

| 다. 재원(공동자산)자원 | | | | | |
|---------------|------|---------------|----------------|------|------------|
| 구분 | 내용 | | | | |
| | 공동기금 | 정보 비공개 | | | |
| 공동토지 | | | | | |
| 공동시설물 | H/W | 시설명 | 시설규모 (건립연도) | 운영형태 | 주요활용 내용 |
| | | 마을회관 | 약 1990년 | 공공 | 마을 교육 |
| | | 평소 | 약 2000년 | 공공 | 마을 복지 |





| | | | | | | |
|--|-----|------------|-------------|----|-------|--|
| | | 보건진료소 | | | | |
| | | 사랑골 경로당 | 약 2000년 | 공공 | 친목 도모 | |
| | | | | | | |
| | S/W | 구분 | 주요내용 | | | |
| | | 브랜드 | 동막골 아로니아 마을 | | | |
| | | 인터넷 | 없음 | | | |
| | | 홍보물 | 없음 | | | |
| | | 기타 | 없음 | | | |

| 라. 운영(인적, 조직)자원 | | | | | |
|-----------------|-------|--------|------|------------------------|------|
| 마을운영조직 (공동체) | 조직명 | 대표 | 회원수 | 주요활동 | |
| | 부녀회 | 양○자 | 15 | 청년회와 함께 활동 | |
| | 노인회 | 강○천 | 50 | 칠석 행사 등 마을 행사 주관 | |
| | 청년회 | 신○현 | 20 | 쓰레기 분리수거, 면 체육대회 | |
| 리더그룹 | 성명 | 직책 | 나이 | 주요활동 | |
| | 강○식 | 이장 | 58 | 마을 이장 | |
| | 양○자 | 부녀회장 | 68 | 부녀회 감독 | |
| | 강○천 | 노인회장 | 79 | 노인회 감독 | |
| | 김○찬 | 노인회 총무 | 68 | 전 마을 이장, 현 노인회 총무 | |
| 외부지원연계 | 조직명 | 분야 | 지원형태 | 지원년도 | 지원실적 |
| | 해당 없음 | | | | |
| | | | | | |

| | | | | | |
|-------|--------------|---|-------------|--------|-------|
| | | | | | |
| | 활용방향 | | | | |
| 귀농귀촌인 | 성명 | 나이 | 귀농귀촌년도 | 마을활동 | |
| | 김○문 | 78 | 2011 | 토목 사업 | |
| | 김○찬 | 68 | 2009 | 노인회 총무 | |
| | 활용방향 | 평소리에는 귀농귀촌인이 많은데 귀촌하면서 마을에 신축 건물을 지으며 마을 미관을 미려하게 만들고 있음. 또 이들은 마을 미관에 관심이 많아 마을 경관 사업 시 여론 형성에 큰 도움이 될 것임. | | | |
| 주민활동 | 주민교육 참여현황 | 프로그램 | 주최 | 참여자수 | 교육내용 |
| | | 치매예방 교육 | 평소 보건진료소 | 20~30 | 건강 유지 |
| | | 요가 교육 | 평소 보건진료소 | 10~20 | 건강 유지 |
| | | | | | |
| | 문화복지 프로그램 | 프로그램 | 주최 | 참여자수 | 교육내용 |
| | | 해당 없음 | | | |
| | | | | | |
| 도농교류 | 도농교류 | 기관명 | 자매결연시기 | 연간교류횟수 | 주요내용 |
| | | 해당 없음 | | | |
| | | | | | |
| | 농촌관광 체험학습 | 행사명(시설) | 방문객수 | 방문시기 | 주요내용 |
| | | 해당 없음 | | | |
| | | | | | |

| 마. 마을특성 | | | |
|----------------------------|---|------|------|
| 마을발전계획 수립여부 (마을자체계획) | 수립시기 | 수립주체 | 주요내용 |
| | 해당 없음 | | |
| 마을발전 저해요인 (문제점) | <p>1. 마을 버스의 부족 마을 주민들의 여론 수렴 결과, 마을에 다니는 버스가 매우 적어서 가까운 유구읍으로도 왕래하기 힘들다는 것이 밝혀짐. 버스 방문 수가 부족할뿐더러, 버스 시간대가 부적절하다고 지적하고 있음. 이에 따라 차가 없는 마을 주민은 부득이 차가 있는 마을 주민이 시내나 읍내로 나갈 때 따라 나가는 형국임.</p> <p>2. 쓰레기 처리의 문제 쓰레기를 공동으로 모아 처리할 수 있는 공간이 없어 곳곳에서 불법으로 쓰레기를 소각하는 장소를 마련하고 있는데 이는 마을 미관을 심히 해칠 뿐 아니라 건강에도 좋지 않음.</p> | | |
| 마을발전방향 (숙원사업) | <p>2. 마을 경관 사업 마을 경관을 개선하기 위해 평화길 곳곳에 가로수를 나란히 길게 심기를 원함. 또, 광덕산 등산로 개선 및 전망대나 벤치가 설치되었으면 함. 제주도의 올레길 같은 길을 평소리에 만드는 것을 구상하고 있음.</p> <p>2. 마을 버스 확충 또는 마을 택시 운영 마을 버스가 너무 이른 시간대에 와서 타기가 어려움. 시간대를 조정해주기를 원함. 또, 버스의 방문 수가 너무 적어 지역 사이를 왕래하기 어려움. 정 요건이 안 된다면 마을 택시를 운영할 수 있는지 확인해주었으면 함.</p> <p>3. 쓰레기 문제 해결 쓰레기 분리수거장 등을 마련하여 쓰레기를 이전보다 더 효율적으로 처리할 수 있는 장소가 있었으면 좋겠음.</p> | | |

마을자원사진

| | | |
|------------|--|---|
| 자연생태 자원 |  |  |
| | 평화교에서 바라본 유구천 1 | 평화교에서 바라본 유구천 2 |
| |  |  |
| | 평화길가에서 본 살구나무 | 새터말 끝에서 본 철승산 |



광덕산 억새 풍경



사랑골에서 본 철승산



광덕산에서 본 새터들

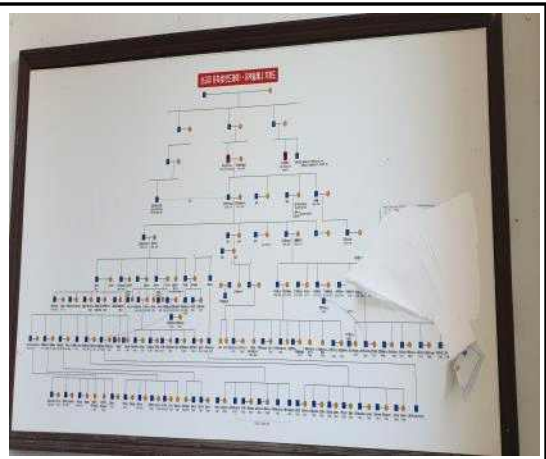


광덕산에서 본 점촌과 영정리

역사문화
자원



공소(유구성당) 내부



순교자 유치성·유막달레나
가계도



보덕암 내부



보호수 (느티나무)
[관리번호 11-1
지정일자 1982.10]




평소평촌길 25 예둔재
(진주 강씨 재실)



사랑골길 노수(老樹)
[느티나무, 수령 약 300년]



평화길 23-29 공소 1



평화길 23-29 공소 2

농업생산
자원



사회적
자원

유구수위관측소 (평소리272-3)



충청목자 (평화길23-23)
소가 풀려져 있음.
흑우로 보임.



평화길에서 본 과수(복숭아)



평소교(새터마을 입구)
평소리 389-1



밤 재배 (광덕산)



평소보건진료소 (평화길 152)



작물 재배 (평소리 313-2)



사랑골경로당 (사랑골길 72)