



## 사곡면 율령리 마을자원조사표



# 사곡면 유통리 마을자원조사표

<b>1. 기본현황</b>			
지 역	충남 공주시 사곡면	마 을 명	유통리
조 사 자	송○연, 정○연	조사일시	2019.11.10 2019.11.03
마을주소	충청남도 공주시 사곡면 유통리		
마을대표자(이장)	오○직	연 락 처	010-****-****
마을연혁 (유래 및 역사)	옛 명칭이 유(油)터리로 기름재라 하였고, 마을 앞에 있는 못에서 이무기가 용이 되어 승천한다고 하여 용숫골 또는 용수동(龍水洞)이라 하였다. 조선 말기 공주군 사곡면(寺谷面) 지역으로, 1914년 사곡면 유치리(油峙里)·기동리(基洞里)·용수동(龍水洞)이 통합되어 유통리로 개편되었다. 1995년 공주군이 공주시와 통합되면서 공주시 사곡면 유통리가 되었다.		

<b>2. 마을현황</b>						
인구수(가구)	108 명 / 세대		인구비율(명)		남 51명/ 여 57명	
인구분포	14세 이하	명	15세~64세	명		
	65세 이상	55명	최근 5년간 전입 인구수	명		
	외국인 거주자 수	명	다문화 가정수	호		
농 가	세대		농지면적		73.41ha	
			산림면적		ha	
직업별 인구분포 (가구)	농축산업	사무직	상업서비스	노무	가사	기타
가구별 소득현황	1,000만원 이하	1,000~3,000만원	3,000~5,000만원	5,000만원 이상		
마을사업추진현황	최근 5년간 공공지원사업(지역개발사업)					
	사업명	사업비 (백만원)	사업기간	주요 사업내용		
	턱골 농경로 정리	15,000,000	2018년	유통리 턱골 농경로 정리 및 부분 포장		
	농로 포장	15,000,000	2017년	농경로 아스콘 포장		
	하천 취입보 설치	20,000,000	2014년	수(水)량확보를 위한 취입보 설치		
	최근 5년간 마을자체사업 (주민부담사업)					
	사업명	사업비 (백만원)	사업기간	주요 사업내용		
마을주민 식사 지원사업	매달 400,000	달에 열흘	이장님 집에서 마을주민들이 모여 밥을 짓고 함께 식사를 함. 시에서 1~2명정도 직원지원이 있으며 마을 주민 일당은 2만원.			

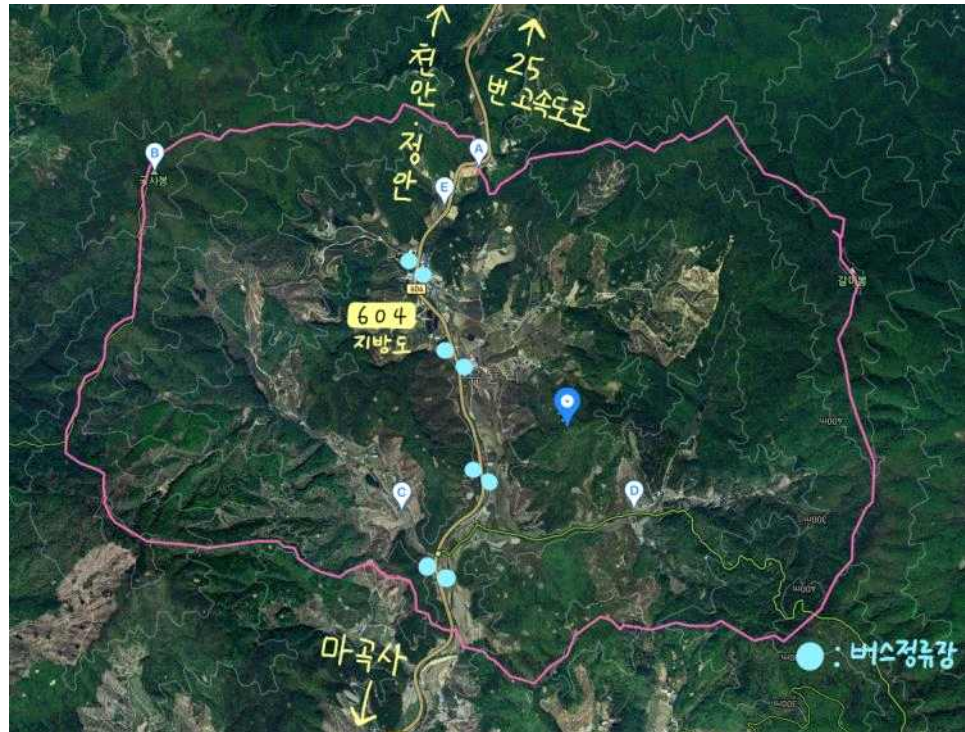
### 3. 마을자원현황

#### 가. 자연환경자원

604번지방도가 오룡리를 관통하고 이 국도는 25번 고속도로 천안 방면으로 연결되어 있다. 버스는 노선은 꽤 있으나 환승이 잦아 주민들은 주로 자차를 통해 시내와 왕래한다.


종합버스터미널 610 611번(하루 5회 운행) 승차 → 유룡리 정류장 하차  
 종합버스터미널 770승차 → 마곡사정류장하차 → 610 611승차 유룡리 하차

지리적특성  
(접근성)



지형적특성

자연생태자원	자원명	특성
	산/하천/자연 관찰로	유룡리의 대부분 지역은 해발 고도 200~500m의 산지를 이루고 있으며, 북동부로는 갈미봉이 높이 솟아 있다. 산지 사이로 명하천과 지류들이 흐르고 있으며, 해발 고도 160여m에 소규모의 층적 평야가 펼쳐져 있다. 또한 마을의 대부분이 산에 위치하여 산으로 올라가는 등산로, 밭을 향하는 샛길들이 다양하게 존재한다. 마곡사 근처의 산 답게 가을의 단풍이 매우 화려하고 아름답다.




-명하천을 따라 걷다보면 나오는 산길.  
부곡리와 왕래할 때 사용하는 길이다.

생물 (식물/동물)	유룡리는 사방이 산지에 둘러쌓여 있으며 갈미봉 자락과 많은 고개들이 끼여 있어 땀돼지 출몰이 잦다. 그로인한 농작물의 피해도 꽤 있는 편이다.(년에 가구당 50만원 미만의 피해)
자연보존 활동	여러 가구의 가족들끼리 모여 제초작업을 매년 10월에 한다.

역사문화자원	구분	특성
	유·무형 문화재	시사 - 10월 첫째 주 일요일날, 60~70명의 마을사람들이 다같이 모여 음식을 먹고 제사를 지낸다.
	이벤트 (축제/행사)	정월대보름날 마을 어르신들과 주민들이 한 곳에 모여 잔치음식을 먹고 명절을 즐긴다.
	기타	
	활용방향	대부분의 축제나 행사는 마을주민들과 가족단위로 이루어진다. 주변경관이 아름다워 주변에 펜션이 많고 관광객들이 근처까지 많이 방문하지만 유룡리의 문화재와 행사를 바탕으로 한 사업컨텐츠로서의 사용은 어려운 것 같다.

**나. 농업생산자원**

자원명	재배 면적	재배 농가	수확 시기	유통망	생산 조직	비고
농업자원 (농특산물)	쌀	약 40ha	20가구	9~10월	집하장→ 농협, 고마나루	자가
	밭(배추, 호박,수)	가구 당 30~40평	25가구	작물마다 다름	개인상 또는	자가

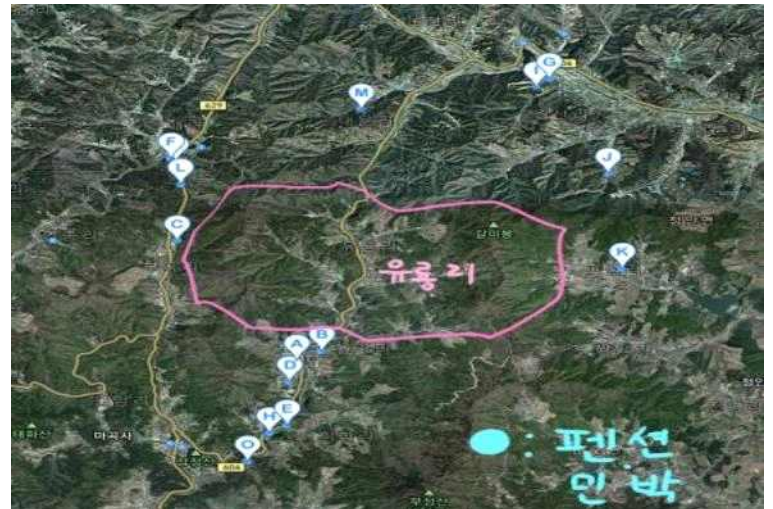
	박 등)				집하장		
	밤	약 1ha	20가구	10월~11월	집하장	자가	
	활용방향	<p>몇 년전만 해도 유룡리의 농작물중 생산량과 수익이 가장 높았던 것은 밤이었다. 하지만 노동력의 부족으로 매년 밤은 열리지만 수확이 어렵게 되었고, 마을 주민 중 한분이 밤 수확 체험을 시도했었다. 하지만 수확량을 지키지 않고 무분별하게 채집해가는 일부 관광객들의 문제로 현재 중단된 상태이며 방치된 밤나무가 마을에 많이 존재한다. 이러한 밤 수확체험 사업을 공주시에서 지원하거나 마을 사람들이 모두 의기투합하여 규칙을 정립하고 사업을 안정시킨다면 많은 관광객 유치 가능할 것 같다.</p>					
농업시설자원	시설명	규모	운영형태		비고		
	시설하우스	50여동	자가				
	트랙터		자가				
	이양기		자가				
	활용방향	<p>시설하우스가 마을 내에 많이 존재하지만 일손부족으로 100%의 수확량을 채우진 못하고 있다.</p>  <p>- 비닐을 벗긴 채 시설재배를 포기하고 밭으로 사용되는 터.</p>					
농업경관자원	자원명	특성					
	밤 나무	<p>밤나무의 개체가 많아 수확량(예상 수확량)이 풍부하고, 주변에 마곡사가 있어 산자락을 타고 내려오는 단풍과, 쪼개져 흐르는 명하천의 경관이 매우 아름답다.</p>					

방치되고 있는 밤이 열린 나무들을 밤 채집 체험학습 프로그램을 통하여 일정량을 수확하고, 주변의 아름다운 경관을 이용하여 하나의 콘텐츠 사업으로 키울 수 있는 가능성이 있다.



활용방향

- 마곡사 못지 않은 산에 둘러싸인 장엄한 경관과 아름다운 단풍을 자랑하는 유룡리의 풍경



- 하지만 이런 아름다운 경관에도 불구하고 유룡리의 펜션과 민박시설은 초입길 근처에만 존재할 뿐 마을 내에서는 찾아볼 수 없다.

다. 재원(공동자산)자원						
공동기금	구분	내용				
	공동토지	<b>정보 비공개</b>				
공동시설물	H/W	시설명	시설규모 (건립연도)	운영형태	주요활용 내용	
		집하장 (마을회관 맞은 편)	230㎡ 2004년	마을회 관리	농산물 집하 및 작업장소 임대	
		집하장2 (유룡리 초입길)	170㎡ 2004년	마을회 관리	농산물 집하 및 작업장소 임대	
		마을회관	510㎡	마을회 관리	마을 축제 준비 및 휴식	
		정자 및 운동기구	마을회관 부지에 포함	마을회 관리	여름철 피서 및 기초운동 장려	
	S/W	구분	주요내용			
		브랜드	-			
		인터넷	-			
		홍보물	-			
		기타	-			

라. 운영(인적, 조직)자원					
마을운영조직 (공동체)	조직명	대표	회원수	주요활동	
	노인회	오○건	40	마을행사 참여 및 친목활동	
	부녀회	이○희	20	마을행사 참여 및 친목활동	
	대동(마을)회	오○직	48	공동시설 관리 및 마을행사 준비	
	청년회	해체			
	기동회	해체			
리더그룹	성명	직책	나이	주요활동	
	오○건	노인회장	82세	마을행사 참여 및 친목활동	
	이○희	부녀회장	70세	마을행사 참여 및 친목활동	
	오○직	이장님	74세	마을시설 총관리 및 마을행사 총괄	
외부지원연계	조직명	분야	지원형태	지원년도	지원실적
	활용방향				
귀농귀촌인	성명	나이	귀농귀촌년도	마을활동	
	박○빈	76세	X	밭 농사	
	최○이	76세	X	밭 농사	
	활용방향				
주민활동	주민교육 참여현황	프로그램	주최	참여자수	교육내용
		기초 농사 교육	공주시청	20명 안팎	농사에 관한 기초지식과 기초안전교 육 이수
	문화복지 프로그램	프로그램	주최	참여자수	교육내용

도농교류	도농교류	기관명	자매결연시기	연간교류횟수	주요내용
	농촌관광 체험학습	행사명(시설)	방문객수	방문시기	주요내용
		밤 따기 체험	1년에 100명 안팎	2014~2018	인력이 부족하여 미처 수확하지 못한 밤을, 체험 참가자가수 확량의 일정량을 가져가며 체험하는 프로그램

마. 마을특성			
마을발전계획 수립여부 (마을자체계획)	수립시기	수립주체	주요내용
마을발전 저해요인 (문제점)	- 농가가 밀집해있는 초입길의 '유룡터골길'의 정리가 시급하다. 포장상태가 좋지 않아 사고가 잦으며, 그 폭이 좁아 차가 오도가도 못하며 서있기를 반복한다고 하신다. 또 도랑으로 차가 추락하는 사고도 빈번하게 있어 확장포장공사 또는 가드레일 설치를 희망하신다.		



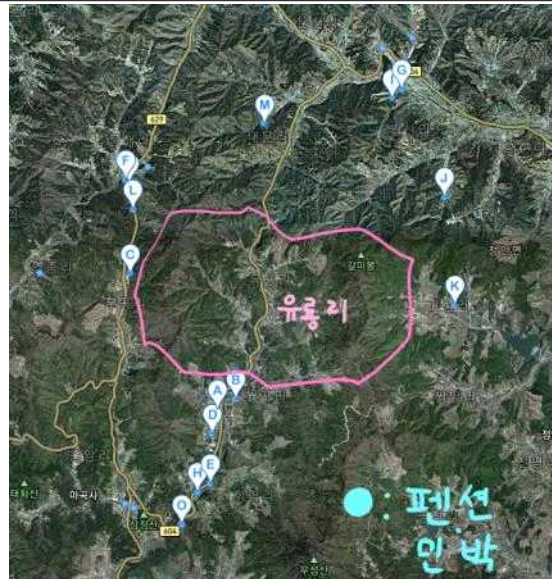
- 도로의 폭이 좁고 밑에는 암벽이라 위험한 '유룡터골길'



- 부분적으로 가드레일과 철조망이 쳐져 있는 모습

- 상수도 시설이 좋지 않아 주민들 대다수가 지하수를 끌어 식수로 사용한다. 하지만 지하수가 오염물질이 검출된 적이 있어 상수도 시설 구축, 또는 정기적인 지하수 수질검사가 필요하다.

마을발전방향  
(숙원사업)



- 사진을 보면 마곡사와 근접하고 주변에 산이 많아 훌륭한 경관을 자랑하지만 펜션과 민박시설이 유통리 내에는 찾아볼 수 없는 모습이다. 이 장님과 주민들의 말씀에 의하면 내부에서 인력을 끌어모으기 어려워 사업이 어렵다 하시기 때문에 외부와 지원연계하여 일손을 늘리고, 체험 프로그램과 펜션,민박 등의 숙박시설, 캠핑시설을 건축한다면 많은 관광객 유치와 마을 발전이 이루어져 수익이 창출될 것으로 전망된다.

- '유통터골길'의 가드레일 설치보수와 상수도 시설의 정기적인 점검 체계 구축이 마을발전을 위해서 반드시 필요한 것 같다.

## 마을자원사진

### 자연생태 자원



- 갈미봉 자락으로 마을 전체를 둘러싸고 있다



- 아름답게 물들은 단풍



- 부곡리를 향한 산길이면서 등산로



- '유룡터골길'을 따라 흐르는 명하천

### 역사문화 자원



- '기동회'라는 마을 주민들의 모임이 있었지만 현재는 해체된 상태



- 마을회관 입구에 존재하는 유룡리 입석

농업생산  
자원  
  
사회적  
자원



- 마을회관 맞은 편에 위치한 집하장1



- 일손부족으로 시설재배를 포기한 시설하우스 뼈대



- 계단식 논으로 조성된 논밭



- 햇볕에 말려지는 고추. 조사 시기가 겨울이라 배추와 고추가 가장 눈에 띄었다



- 유룡복지회관



- 산림지대이기 때문에 배추 농사 또한 활발하다



- 복지회관 바로 앞에 위치한 공동 운동시설



- 시설재배가 한창인 시설하우스



- 복지회관 앞에 위치한 여름철 피서와 위한 정자