



반포면 봉곡2리 마을자원조사표



반포면 봉곡2리 마을자원조사표

1. 기본현황			
지역	반포면	마을명	봉곡 2리
조사자	구○희	조사일시	2019. 11. 01 2019. 11. 21
마을주소	충남 공주시 반포면 봉곡 2리		
마을대표자(이장)	오○준 이장님	연락처	010-****-****
<p>마을연혁 (유래 및 역사)</p> <p>※인터뷰내용</p>	<p>[명칭유래] 국사봉 아래 골짜기에 위치하여 있어 새울 또는 봉명·봉곡이라 하였다. ※현재 새울은 봉곡 3리이다</p> <p>[형성 및 변천] 조선 말기 공주군 반포면 지역으로, 1914년 반포면 봉암리·갑동·검천리가 통합되어 봉곡리로 개편되었다. 1995년 공주군이 공주시와 통합되면서 공주시 반포면 봉곡리가 되었다. < 디지털 공주 문화 대전 > 2019. 12. 13.</p> <p>[주요 지명]</p> <ul style="list-style-type: none"> • 격쟁이들 [마을] : 봉곡 2리 [유래] 홍수 때 땅이 파여 물이 고였는데, 이곳에 격쟁이라는 물고기가 많이 모여 격쟁이들이라 부른다. • 못태들 [마을] : 봉곡 2리 [유래] 물이 많아서 못태들이라고 하며, 들 가운데라고 하여 못태들이라 부르기도 한다. • 봉명, 새울, 봉곡[마을] : 원당이 동쪽 [유래] 산골짜기에 봉황새가 많으며 햇빛이 쨍쨍한 날 봉황새가 여기저기서 우짖을때는 꼭 신천지 같았다 하여 봉명, 새울 또는 봉곡이라고도 부른다. • 오롱가리골 [마을] : 봉곡 2구 [유래] 외진 고랑이며 골이 깊어서 오롱가리골이라 부른다. • 오얏골[마을] : 봉곡 2구 [유래] 골이 외졌다고 하여 오얏골이라 부른다. • 원당 마을 : 현재 봉곡 2리 [유래] 마을에 소원을 비는 원당이 있어 그렇게 부른다. ※현재 원당은 존재하지 않는다 < 공주 시청 홈페이지 > 2019. 12. 13. <p>[자연 마을명] 원당</p>		

2. 마을현황						
인구수(가구)	212명 / 96세대		인구비율(명)		남 120명 / 여 92명	
인구분포	14세 이하	10명	15세~64세		146명	
	65세 이상	56명	최근 5년간 전입 인구수		귀촌인 50여가구	
	외국인 거주자 수	명	다문화 가정수		0호	
농 가	30 세대		농지면적		논 100,000 m ² , 밭 200,000 m ²	
			산림면적		900,000 m ²	
직업별 인구분포 (가구)	농축산업	사무직	상업서비스	노무	가사	기타
	30농가 78명	50여 가구				
가구별 소득현황	1,000만원 이하	1,000~3,000만원	3,000~5,000만원	5,000만원 이상		
	가구별 소득현황은 개인적인 일이라 질의응답이 어려웠다					
마을사업추진현황 ※ 부녀회 총무로부터 자료를 받음	최근 5년간 공공지원사업(지역개발사업)					
	사업명	사업비 (백만원)	사업기간	주요 사업내용		
	문화체험 만들기	1.3	2017.4.19.~ 2017.11.29	• 농촌체험활동 수업 시행		
	마을가꾸기 및 밑반찬 봉사	1	2015.3.1.~ 2015.12.31	• 마을환경가꾸기 • 독거노인 및 노부부 가정에 밑반찬 나눠주기		
	농촌마을 공동급식	1.5	2017.4.1.~ 2017.11.31	• 여성 농업인 조직이 활성화 되어 공동급식사업에 참여		
	마을 벽화 그리기	10	2017.6	• 17가구의 벽을 동화이야기를 주제로 각각 그림		
	행복한 지역공동체 만들기	6.4	2017.7.1.~ 2017.12.31	• 한국 전통음식 알기 • 백제시대 문화알기		
	오카리나 배우기	강사료	2017.7.1.~ 2018.12.31	• 매주 1회 월요일 저녁에 부녀회원들이 모여 오카리나 배움		
	꿈다락 토요문화학교	13	2018.4.7.~ 2018.11.3	• 공주시내 어린이들이 마을을 매주 토요일마다 방문하여 마을 어르신들과 짝을 맺고 다양한 수업을 하고 돌아감		

3. 마을자원현황

가. 자연환경자원


지리적특성
(접근성)
~
네이버 지도



반포면의 중앙부에 위치하고 있고, 하천 연변의 평야 지대에 봉명·원당·금천·정광터·새뜸·가마봉 등의 촌락이 들어서 있다. 국도 32호선이 북서~남동 방향으로 뻗어 북서쪽으로는 마암리에, 남동쪽으로는 공암리에 연결된다. 또한 시도 21번이 북서~남동 방향으로 나 있어 북서쪽으로는 마암리에, 남동쪽으로는 공암리에 연결되어있는데, 곳곳에 소규모의 도로가 있어 이 도로들과 연결된다.
< 디지털 공주 문화 대전 > 2019. 12. 13

지형적특성



[자연환경]
봉곡리의 서부와 북부·남부에는 각각 해발 고도 400여m와 300여m의 산지가 형성되어 있고, 북부에는 국사봉 (392m)이 높이 솟아 있다.
중부와 서부로는 봉곡천이 북동~남서 방향으로 흘러 해발 고도 100여m의 층적 평야가 펼쳐져 있다.
< 디지털 공주 문화 대전 > 2019. 12. 13.


	자원명	특성
<p style="text-align: center;">자연생태자원</p>	<p style="text-align: center;">산/하천/자연 관찰로</p> <p style="text-align: center;">※ 인터뷰 내용</p>	<div style="text-align: center;">  </div> <p>[영고개, 원고개] 봉곡 2리</p> <p>「유래1」 사람이 누워 아기에게 젖을 먹이는 모습을 가진 산이었는데 어떤 사람이 그곳을 파고 묘를 세워 길이 난 후로 영고개라고 부른다.</p> <p>「유래2」 용을 닮은 산이었는데 마을 사람들이 길을 내는데 용의 허리에서 학이 두 마리 날아갔다고 한다. 지금도 영고개에는 사람의 시체나 행여가 넘어가지를 못한다. 행여나 시체가 넘어가면 마을 사람 중 젊은 사람이 죽는다는 말이 있다. 또한 고개에는 용과 똑같은 소나무가 세로로 있었다. 그래서 자동차가 짐을 많이 싣고 가지를 못해서 동민들이 배었다.</p> <p><공주 시청 홈페이지> 2019. 12. 13. ※마을 주민들은 「유래2」가 맞다고 하였다</p> <p>[봉곡천] 충청남도 공주시 반포면 봉곡리에서 발원하여 동쪽으로 흘러 공암리에서 용수천으로 합류하는 금강 수계의 지방하천으로 금강의 제 2지류, 용수천의 제 1지류이다.</p> <p>하천의 수계는 본류인 봉곡천과 소하천인 방고개천·가마봉천·새롬천·참새골천·공암천 등으로 이루어져 있고, 하천연장은 3.2km, 유역연장 4.57km, 유역면적 7.52km² 이다.</p> <p>< 두산 대백과 사전 > 2019. 12. 13. ※ 봉곡 1구에서 공암방향으로 흐른다.</p>

	자원명	특성
자연생태자원	<p>산/하천/자연 관찰로</p> <p>※인터뷰내용</p>	 <p>[국사봉] 충청남도 공주시 반포면 봉곡리에 있는 봉우리로, 국사봉이라는 이름은 우리나라 전국에 걸쳐 다수가 존재하는 데 보통 나랏일을 하는 산봉우리라는 의미를 나타낸다. 이는 나라의 스승이라는 國師峰과 나라에서 작호를 주었다는 國賜峰 등이 동음이의어의 형태로 나타나는데 봉곡리의 국사봉은 후자에 해당한다.</p> <p>해발 고도가 392m 정도인 국사봉은 정상 부근에 토르가 발달해 있으며 산불 감시 초소가 자리를 잡고 있다.</p> <p>국사봉을 경계로 동쪽은 중생대 백악기에 관입한 반암류층이, 서쪽은 선캄브리아기의 운모편암층이 그 기반을 이루고 있고 국사봉 북쪽으로는 금강의 일몰을 관찰할 수 있는 청벽산이 있다.</p> <p>한편 국사봉 서쪽으로 국도 32호선이 지나고 있는데 국도 32호선이 완공되기 전에 대전 지역과 공주 지역을 잇던 도로가 국사봉 남서쪽에 남아 있다.</p> <p><두산 대백과 사전> 2019. 12. 13.</p> <p>※ 솔바람길 전원주택단지 뒤에 있는 산이다.</p>
	<p>생물 (식물/동물)</p> <p>※인터뷰내용</p>	<p>※새, 다슬기</p>
	<p>자연보존 활동</p> <p>※인터뷰내용</p>	<p>※마을 대청소 1년에 3~4번 (부녀회 중심)</p>

	구분	특성
<p>역사 · 문화자원</p>	<p>유·무형 문화재</p> <p>※인터뷰내용</p>	<p>[봉곡리 사지]</p> <p>충청남도 공주시 반포면 봉곡리에 있는 고려시대의 절 터로 해발 392m의 국사봉 남쪽 말단부에 있다.</p> <p>봉곡리 사지로 추정되는 면적은 약 2,644m² 정도로서, 현재 이곳에서는 사원 건축에 이용되었을 것으로 보이는 초석형 자연석과 다수의 기와편 및 자기편이 산재되어있다.</p> <p>봉곡리 사지에는 지금 1m 가량의 초석형 자연석이 산재해 있고 출토된 유물들의 면면을 살펴볼 때, 비교적 큰 규모의 사찰이 고려시대부터 운영되었을 것으로 여겨지는데 현재 농경지로 이용되고 있다.</p> <p>< 디지털 공주 문화 대전 > 2019. 12. 13.</p> <p>※현재 주민들은 잘 모르는 상태이다</p> <p>※[국사봉성터]</p> <p>마을 어르신(개발위원회장)께서 하신 말로 국사봉 전설과 관련있다.</p> <p>오랜 옛적에, 국사봉에 있는 누나와 인근 송곡리 성채에 있는 동생이 성을 빨리 쌓는 시합을 하였는데 성을 나중에 쌓는 사람이 죽음을 당한다고 하였다. 이에 누나가 성을 먼저 쌓아 나갔지만 동생을 살리기 위해 성을 쌓다가 허물어 뜨리고 또 쌓다가 허물어 뜨리고를 반복하여 결국 죽음을 당했다는 전설로서 성을 쌓은 일부 흔적이 국사봉 꼭대기에 남아 있다고 한다.</p>

	구분	특성
<p style="text-align: center;">역사·문화 자원</p>	<p style="text-align: center;">이벤트 (축제/행사)</p> <p style="text-align: center;">※인터뷰 내용</p>	<p>「반포면 봉곡리의 흙지게 지기」 공주시 반포면 봉곡2리 원당 두레는 유난히 장사가 많은 마을로 인근에 소문이 자자했다. 마을의 위치는 공주시 동북방에 있으며 공주 대전 사이에 험한 산길이었던 마티 고개를 넘어 첫 동네다.</p> <p>마을의 경지 면적은 500여 마지기 정도였고 70마지기 부자 1농가, 40마지기 이상 부자 3농가가 사는 부자 마을이라서 인심이 후했다. 부자들의 영향으로 다른 동네 일판에 농지가 많았던 이 마을에는 유난히 장사가 많아서 인근 마을에서 이 마을 두레와는 두레 싸움을 피했으나 마을간의 거리가 6km에 이르는 송곡리 안송곡 두레와 두레 싸움을 즐길 만큼 자주 두레 싸움을 했다. 싸우면 이길 승산이 있는 원당 두레가 싸움을 청했다 한다.</p> <p>이 마을에서 여름 두레 먹는 날 힘 겨루기는 다른 마을처럼 지게에 사람을 태우고 짊어지는 것이 아니라 지게에 바수커리(발채:소쿠리모양의 물건)를 엮고 바수커리에 최대한 많은 흙을 퍼 엮은 후 이 지게를 지고 일어나기를 겨루었다.</p> <p>< 이걸재 - 두레 이야기 > https://cafe.naver.com/krb333/303 2019. 12. 13.</p> <p>※마을 어르신들 인터뷰를 통해 원당마을이 예전에 실제로 힘센 장사가 많은 마을이자 부자마을이었음을 알게되었다.</p> <div data-bbox="655 1391 1281 1585" data-label="Image"> </div> <p>[반포면 원당골 한마당잔치] http://www.expressnews.co.kr/news/articleView.html?idxno=91870 (특급뉴스)</p> <p>※2017년부터 매년 진행이 되고 있는데, 아이들과 어르신들이 다 같이 어울리는 장이 되고 있다.</p>

	구분	특성
역사·문화자원	기타 ※ 인터뷰내용	 <p>[꿈다락 토요문화학교] (충남 문화재단과 백제문화예술네트워크 주관) • 봉곡2리 마을회관에서 아이들과 노인들을 대상으로 진행하였다. • 서로의 나이차이를 극복하고 세대 간 공감대를 형성해 친구가 되는 문화예술체험학교이다. • 짬공예, 비석치기, 떡 만들기 옷놀이, 머그컵 만들기, 예뻐지는 액세서리 만들기, 머리빗 꾸미기 등 프로그램 운영하였다. http://www.ggilbo.com/news/articleView.html?idxno=668900#0BJz (금강일보) ※ 2019년 10월 달까지 30회 운영하였다.</p>  <p>[새마을운동 중앙대회 우수상 시상] 2015년도 공주시새마을회에서 추진한 '새마을공동체 운동 종합 평가'에서 최우수상을 수상한데 이어, 2016년도 충청도를 대표해 새마을운동 중앙회가 주최한 '2016 우수 새마을 공동체 운동 뽑내기 대회'에 참가해 우수상 수상. www.ebaekje.co.kr/news/articleView.html?idxno=49993 (백제뉴스) ※아울러, 2015년부터 현재까지 매년 공주시 새마을회 공동체 우수 마을 뽑내기 대회에서 입상을 하고 있다.</p>
	활용방향 ※ 조사자의견	※원당마을의 우수한 인적자원을 보다 더 활용할 수 있는 방향으로 가는 것이 마을을 위해서 꼭 필요하다고 생각한다.


	구분	특성
<p style="text-align: center;">시설자원</p>	<p style="text-align: center;">기타</p> <p>※인터뷰내용</p> <p style="text-align: center;">부녀회총무 자료</p>	<div style="text-align: center;">  </div> <p>[충청문화재연구원] 문화재의 조사, 발굴, 보존, 보호 및 그에 관한 연구를 통하여 민족문화의 우수성을 선양하고 새로운 문화창조에 기여함을 목적으로 1997년 설립된 문화재조사연구전문법인이다. 그동안 고고학, 미술사, 고건축등 여러 분야에 걸쳐 지표, 시굴, 발굴조사를 진행하고 있으며 보고서 발간과 연구에 정성을 다하고 있고 문화재를 지키는 요람으로서 관련 행정기관, 발주기관과 협력과 소통으로 문화재를 알리고 교육역할을 담당하고 있다. 사무실은 충청남도 공주시 반포면 원당1길 34에 있다. http://www.crich.or.kr/flow/ 2019. 12. 18</p> <p>※ 2017년 공주시 행복한 지역공동체 만들기 사업에서 원당마을 주민들과 백제시대문화알기를 같이 했었다 (부녀회총무 자료) ※원당마을에 전문적 지식 공유 와 장소제공 등 실질적 도움이 된다고 한다 (부녀회 인터뷰)</p>
	<p>활용방향</p> <p>※조사자의견</p>	<p>※충청문화재 연구원이 지금처럼 앞으로도 계속 원당마을주민들과 교류가 지속되었으면 한다.</p>

	구분	특성
인적자원	<p>기타</p> <p>※ 인터뷰내용 조사자의견</p>	 <p>[마을공동체 활동에 앞장서는 원당마을 리더그룹]</p> <ul style="list-style-type: none"> • 봉곡2리 마을에서는 이옥구 부녀회장을 중심으로 부녀회원들이 반포면의 특산품인 철화분청사기의 정신을 계승하고자 2016년 5월 도자기 만들기 행사를 열고 완성된 도자기 화분에 와송과 다육이 등 100여개를 심어 경로당 주변을 가꿨다. <p>봉곡2리는 경로당 앞에 65세 이상 어르신들께 블루베리를 한 그루씩 심어 드리고 각자 관리하고 수확할 수 있도록 하고 있으며, 경로당 주변에 다양한 꽃들을 심고 가꾸며 어르신들의 취미활동 활성화에 앞장서고 있다.</p> <p>http://www.daejonilbo.com/news/newsitem.asp?pk_no=1222156 (대전일보)</p> <ul style="list-style-type: none"> • 공주시 반포면 봉곡2리 원당골 마을에 진입로 정비, 꽃길 조성, 조경수 식재 등 환경개선 작업이 한창인데 이 마을 주민들이 환경개선에 발벗고 나선 것은 2015년부터다. 70여가구가 모여사는 작은 산골마을인 이곳은 농지도 적고, 특별한 소득원이 없어 고심하던 중 도시민들이 찾아오기 쉬운 편안한 마을로 탈바꿈하기로 뜻을 모았는데 이에 따라 노인회와 부녀회를 중심으로 환경개선 작업에 나서 이 마을은 2015년 공주시의 새마을 공동체운동 평가에서 최우수상을 수상했으며, 2016년에도 새마을 사업비 추진 대상 마을로 선정됐다. <p>https://www.nongmin.com/news/NEWS/FLD/CNT/28668/view (농민신문)</p> <p>※마을에 노인회 부녀회 임원진의 능력과 열정이 많고 마을공동체 활동에 적극적이다</p>
	<p>활용방향</p> <p>※ 조사자의견</p>	<p>※원당마을 부녀회 노인회 리더그룹의 열정과 능력이 뛰어난데 이 분들을 중심으로 원당마을이 더 합심했으면 한다.</p>

	구분	특성
인적자원	<p>기타</p> <p>※ 인터뷰내용 조사자의견</p>	 <p>[얏은긋 문화재를 보유하고 계신 원당마을 개발위원회 회장]</p> <p>※올해 70대 중반이신 이○구 개발위원회장은 원당마을이 고향으로 마을에 대해 전반적으로 많은것들을 알고 계셨고 부녀회 임원들에게 큰 자문역할을 하고 계신다.</p>   <p>※[부녀회와 노인회원중 일부 회원들이 오카리나 연주, 도자기 공예, 한국화 그리기등 다양한 재능을 갖고 있다]</p>
	<p>활용방향</p> <p>※ 조사자의견</p>	<p>※원당마을 최고의 자원이 인적자원이라고 생각하는 만큼 보다 더 많은 역량강화활동 등을 통해 인적자원을 확대하고 원당마을 인적자원을 활용할 수 있는 맞춤형 사업을 하면 좋을 듯 하다.</p>

나. 농업생산자원









농업자원 (농특산물)	자원명	재배 면적	재배 농가	수확 시기	유통망	생산 조직	비고
	벼		10농가	10월	정부수매	개인	
	고추		5농가	10월	개인	개인	
	콩		5농가	10월	개인	개인	
	활용방향						
농업시설자원 ※조사자의견	시설명	규모	운영형태		비고		
	트랙터	2대	개인				
	경운기	5대	개인				
	이양기	2대	개인				
	활용방향	※농업시설자원이 많지 않다					
농업경관자원 ※조사자의견	자원명	특성					
	고추	※앞에 보이는 송곡리 우산봉과 어우러지는 고추밭의 풍경이 나름 운치있다					
	활용방향						

다. 재원(공동자산)자원						
공동기금	구분	내용				
	공동토지	정보 비공개				
공동시설물	H/W	시설명	시설규모 (건립연도)	운영형태	주요활용 내용	
		원당 마을회관	17평 (30여년 전)	마을이운영	다양한 마을공동체활동	
		정자	10여년전	마을이운영	주민들 쉼터	
		운동기구	2년전	마을이운영		
	S/W	구분	주요내용			
		브랜드				
		인터넷				
		홍보물 ※부녀회 총무자료				※리플릿
		기타				

라. 운영(인적, 조직)자원					
마을운영조직 (공동체)	조직명	대표	회원수	주요활동	
	노인회	유○상	33~34	공동체활동	
	부녀회	이○구	25	공동체활동	
	개발위원회	이○구	7	마을자문역할	
	마을회	신○균	마을 세대수	마을 대청소	
리더그룹	성명	직책	나이	주요활동	
	오○준	이장	59	마을총회운영	
	유○상	노인회장	75	다양한 작품활동	
	이○구	부녀회장	60	마을공동체 활동	
외부지원연계 ●(별 첨 I 참고)	조직명	분야	지원형태	지원년도	지원실적
	활용방향				
귀농귀촌인 (귀촌인 50여가구)	성명	나이	귀농귀촌년도	마을활동	
	활용방향 ※조사자의견	※원주민들과 함께 교류하도록 좀 더 노력이 필요.			
주민활동	주민교육 참여현황 ●(별 첨 II 참고)	프로그램	주최	참여자수	교육내용
		치매교육	보건소		
		찾아가는 이동 정보화 교육	공주시	10명	한글과 엑셀교육
	문화복지 프로그램	프로그램	주최	참여자수	교육내용
		꿈다락토요 문화학교	백제문화 예술 네트워크	20여명	세대간 공감대를 형성하는 문화예술체험
찾아가는 평생교육		공주시 평생교육과	10여명	한국화, 힐링미술	
도농교류	도농교류	기관명	자매결연시기	연간교류횟수	주요내용
	농촌관광 체험학습	행사명(시설)	방문객수	방문시기	주요내용

마. 마을특성			
	수립시기	수립주체	주요내용
마을발전계획 수립여부 (마을자체계획)	2019년 2월 ●(별 첨Ⅲ 참고)	봉곡 2리 부녀회	<ul style="list-style-type: none"> • 재능 나눔 프로그램 운영 • 주민역량강화 교육 프로그램 운영 • 재능 나눔 행사 운영 및 기부 활동
마을발전 저해요인 (문제점)	<p>I 원주민과 새로 입주한 주민들간에 단합이 안되고 봉곡 2구와 봉곡 3구간에 마찰이 있다.</p> <p>II 원당마을 명의로 특별한 소득원이 없다.</p> <p>III 마을회관 장소가 협소하다.</p> <p>IV 공동토지가 없다. (현재 마을회관은 부녀회장님과 서울 모 시민 2인 공동명의로 되어 있다)</p> <p>V 마을 공동체 활동을 여성위주로 진행하고, 이장을 비롯 남성분들의 참여가 미비하다.</p>		
마을발전방향 (숙원사업) ※인터뷰내용	<p>I 원당마을을 아름다운 벽화마을로 만드는 계획을 가지고 있다.</p> <p>II 아이들과 여성, 노인들이 같이 어울릴 수 있는 공동체 공간이 필요한데 현재 마을회관이 너무 오래되고 좁아서 공동 토지를 마련해 궁극적으로는 마을회관을 새로 지었으면 한다. ※(다만 우선순위에 있어, 개발위원장 및 일반 주민들 위주로 마을회관을 새로 짓길 우선적으로 원하고 있었고 부녀회 임원진들의 경우 공동토지 구매하는 것이 어려우니 마을회관을 새로 짓기보다 우선 마을 주민들의 다양한 역량을 키워서 주민들의 수입이 늘고 주민공동체의 복지가 늘었으면 하는 생각을 갖고 있었다)</p>		

마을자원사진

		
	마을입구 도로쪽 은행나무	솔바람길 도로변에 심어진 꽃
자연생태 자원,		
	솔바람길 전원주택단지 I	솔바람길 전원주택단지 II
마을 경관자원		
	국사봉과 전원주택단지	원당마을에서 보이는 우산봉
		
	마을회관앞의 화분들	솔바람길 산책길



남양홍씨 사당



남양홍씨 공덕비



공산이씨 재실



공산이씨 재실

역사문화
자원



공산이씨 선조 비



영고개 I



영고개 II

<p>농업생산 자원</p>		
	<p>마을 주민과 함께 이용한다는 개인 텃밭</p>	<p>마을회관 근처 고추밭</p>
<p>사회적 자원</p>		
	<p>봉곡2리 마을회관</p>	<p>원당마을 정자</p>
		
	<p>예쁜 그림이 그려진 담벼락 I</p>	<p>예쁜 그림이 그려진 담벼락 II</p>
		
	<p>마을주민과 함께하는 충청문화재 연구원</p>	<p>반포중학교</p>

사회적
자원



마을회관의 북과 장구



다솜빌라
마을에 있는 공동주택으로
총 24 세대가 있음



마을회관근처 운동기구



마을회관안의 혈압측정기구



마을 리플릿 I



마을 리플릿 II



앞은곳 문화재를 보유하고 계신
원당마을의 지역 어른
(이용구 개발위원회장)



원당마을 부녀회 중심의
오카리나 연주



마을주민이 그린 태극기



마을주민이 그린 한국화 I

인적자원



마을주민이 그린 한국화 II



마을주민이 만든 도자기 I



마을주민이 만든 도자기 II



마을주민이 만든 도자기 III