



반포면 마암1리 마을자원조사표



반포면 마암1리 마을자원조사표

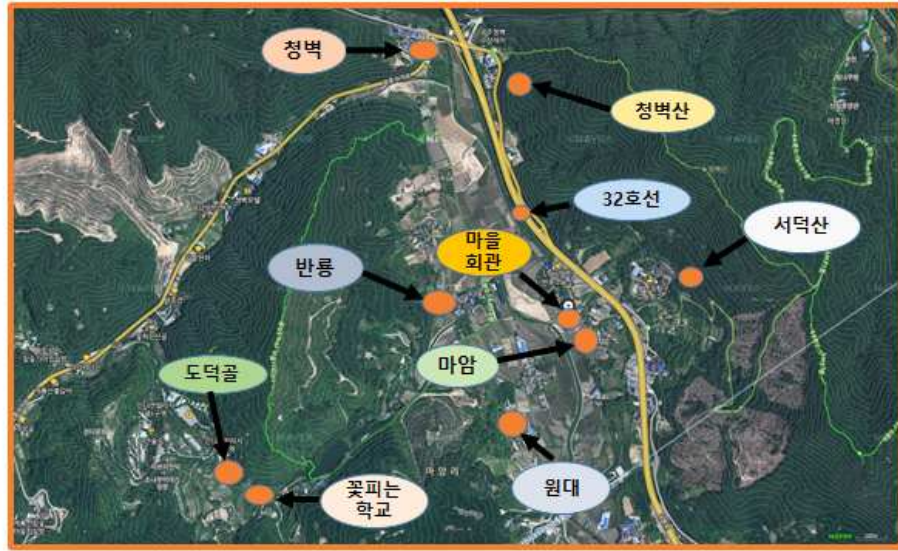
1. 기본현황			
지역	반포면	마을명	마암 1리
조사자	구○희	조사일시	2019. 11. 27, 12. 9
마을주소	충남 공주시 반포면 마암 1리		
마을대표자(이장)	배○희 이장님	연락처	010-****-****
마을연혁 (유래 및 역사)	<p>[명칭유래] 말과 같이 생긴 바위가 있어 마암이라고 부르게 되었다.</p> <p>[형성 및 변천] 조선 말기 공주군 반포면 지역으로, 1914년 반포면 마어구리·반룡·원대·마치리와 익구곡면의 도덕동이 통합되어 마암리로 개편되었다. 1995년 공주군이 공주시와 통합되면서 공주시 반포면 마암리가 되었다.</p> <p>< 디지털 공주 문화 대전 > 2019. 12. 13.</p> <p>[주요 지명]</p> <ul style="list-style-type: none"> • 갱고들, 갱굴[마을] ~ 마티고개 밑 [유래] 고개 밑을 흐르는 시내를 중심으로 형성된 마을을 말하는데, 갱굴이라고도 부르며 큰 갱고들, 작은 갱고들이 있다. • 대추나무골[마을] ~ 반룡 북동쪽 [유래] 대추나무가 많아 대추나무골이라 부른다. • 도덕골[마을] ~ 내홍가는 길 부근 [유래] 도를 닦았던 곳이어서 도덕골이라 부르며, 다른 설로는 이 마을에서 향시 글 읽는 소리가 끊이지 않아 선비들의 마을이라고 해서 그렇게 부르게 되었다고 한다. • 떼재골[마을] ~ 증산골 옆 [유래] 말재 옆에 있어서 떼재골이라 부른다. <p><공주시청 홈페이지> 2019. 12. 13.</p> <p>[다리와 터널]</p> <ul style="list-style-type: none"> • 청벽대교 ~ 충청남도 공주시 반포면 마암리와 장기면 금암리를 연결하는 다리로서 청벽대교는 서산~대천간 또는 공주시 유구읍 녹천리~공주시 반포면 온천리 간을 연결하는 국도 32호 선의 금강 상에 건설된 교량이다. 금암리 쪽에는 금암IC가 개설되어있다. 상·하행 각각 2차선으로 되어있다. • 마티터널 ~ 충청남도 공주시 반포면 마암리와 봉곡리에 걸쳐있는 터널로서 1997년 준공되었으며, 국도 32호 선상에 있다. 높이 6.9m, 길이 700m, 너비 8m인 왕복 4차선 도로이다. <p><디지털 공주 문화 대전> 2019. 12. 13.</p> <p>[자연 마을명] 마암 원대 반룡 청벽 도덕골</p>		

2. 마을현황						
인구수(가구)	349명 / 170세대		인구비율(명)		남 176명 / 여 173명	
인구분포	14세 이하	28명	15세~64세	230명		
	65세 이상	91명	최근 5년간 전입 인구수	2가구 2명		
	외국인 거주자 수	명	다문화 가정수	0호		
농 가	81 세대		농지면적		논 300,000 m ² , 밭 400,000 m ²	
			산림면적		4,000,000 m ²	
직업별 인구분포 (가구)	농축산업	사무직	상업서비스	노무	가사	기타
	188명	30명	30명			
가구별 소득현황	1,000만원 이하	1,000~3,000만원	3,000~5,000만원	5,000만원 이상		
	가구별 소득현황은 개인적인 일이라 질의응답이 어려웠다					
마을사업추진현황	최근 5년간 공공지원사업(지역개발사업)					
	사업명	사업비 (백만원)	사업기간	주요 사업내용		
	운동기구 설치	15	10일 이내 (2014)			
	농로포장	20	30일 이내 (2018)	아스콘 포장		
	농로포장	20	30일 이내 (2019)	아스콘 포장		
	국기계양대 설치	3	10일 이내 (2018)			
	마을게시판 설치	3	10일 이내 (2018)			

1. 마을자원현황

가. 자연환경자원

지리적특성
(접근성)
~
네이버 지도



반포면의 북서부에 위치하고 있다. 국도 32호선이 북서~남동 방향으로 뻗어 있어 북서쪽으로는 장기면 금암리에, 남동쪽으로는 봉곡리에 각각 연결된다. 또한 지방도 691번이 북동~남서 방향으로 지나 북동쪽으로는 국도 32 호선에, 남서쪽으로는 계룡면 내흥리에 연결된다.

< 디지털 공주 문화 대전 > 2019. 12. 13.

지형적특성

[자연환경]

마암리의 남부와 서부·동부에는 각각 400여m 와 300여m의 산지가 있고, 북부에는 200여m의 산지가 형성되어 있다. 서부에는 구비고개가 있고 남부에는 말고개가 있다. 이들 여러 산지 사이로 금강의 지류인 마암천이 남북 방향으로 흐르고 있는데, 군데군데 형성된 충적 평야가 펼쳐져 있다. 서부 지역에는 마암소류지가 있다.

< 디지털 공주 문화 대전 > 2019. 12. 13.

	자원명	특성
자연생태자원	산/하천/자연 관찰로	 <p>[청벽산] 충청남도 공주시 반포면의 마암리와 세종특별자치시 도남리 사이에 있는 산으로 창벽산 이라고도 한다. 금강을 건너 장군산과 마주보는 산으로 해발 277m이다. 명칭은 금강과 맞닿은 북면이 100여 길의 큰 절벽을 이루어 청벽 또는 창벽이라 부른데서 유래되었다. 지질은 홍색장석 화강암으로 이루어져 있으며, 북쪽으로 금강을 넘어 장기면에 속한 장군산의 남쪽 일부와 연결된다. 서쪽 사면 말단부에 충남과학고등학교가 있으며, 그 앞으로 32번 국도가 지나간다. 그다지 높지는 않지만 금강이 한눈에 내려다보이는 경관이 좋아 사람들이 즐겨 찾는 산이다. <두산 대백과 사전> 2019. 12. 13.</p>
		 <p>◀아랫 청벽</p>  <p>◀윗 청벽</p> <p>[창벽] 충청남도 공주시 반포면 마암리에 있는 바위 절벽으로 일찍이 조선의 문장가 서거정이 그의 시에서 중국에는 적벽이 있고 조선에는 창벽이 있다고 칭찬한 아름다운 금강 강가의 층암 절벽이다. 계룡산이 금강으로 달려와 국사봉을 이루고 한번 굽이쳐 청벽산을 이루어 금강과 맞닿은 곳이 바로 창벽 또는 청벽이라 일컬어지는 곳이다. (명칭유래) 청벽산에 속한 절벽으로 사시사철 푸른 금강물과 함께 푸르름을 자랑하는 층암절벽이라서 붙여진 이름이다. <디지털 공주 문화 대전> 2019. 12. 13.</p>

	자원명	특성
자연생태자원	<p>산/하천/자연 관찰로</p> <p>※인터뷰 내용</p>	 <p>[마암천] 충청남도 공주시 반포면 마암리에서 발원하여 장암소류지를 지나 북쪽방향으로 흘러 금강에 합류하는 금강수계의 지방하천으로 금강의 제 1지류이다. 하천의 수계는 본류인 마암천과 소하천인 반룡천, 도덕골천으로 이루어져 있는데 하천연장은 2.06km 유로연장 3.5km 유역면적 9.06km² 이다. 하천유역은 낮은 산지로 둘러싸여 있으며, 하천 주변으로 농경지가 형성되어 있다. 하천의 토양은 조립의 모래 또는 자갈로 구성되어 있다. <두산 대백과 사전> 2019. 12. 13. ※ktx터널을 뚫은 후 흐르는 물의 양이 이전보다 훨씬 더 증가했다고 한다.</p>  <p>[마티고개] 공주에서 공암을 가기 위해 지나는 큰 고개 [유래] 고개의 형상이 말과 같아서 마티고개라 부르는데 말티고개 말채고개 라고도 부른다. [말바위] 마을 어귀 남쪽 [유래] 말 머리 모양의 바위가 있어 말바위라고 부르며 이곳에 형성된 마을을 마암이라고 부른다. <공주 시청 홈페이지> 2019. 12. 13.</p>
	<p>생물 (식물/동물)</p>	<p>[창벽]아래에는 잉어·붕어 등 민물고기들이 다수 서식하고 있다. <디지털 공주 문화 대전>에서 발췌 2019. 12. 13.</p>
	<p>자연보존 활동</p>	<p>청년회에서 제조작업 (1년에 3~4회)</p>

	구분	특성
역사문화자원	유·무형 문화재 ※ 인터뷰 내용	<div data-bbox="778 161 1295 448" data-label="Image"> </div> <p data-bbox="893 452 1181 488">[판관 조병로 불망비]</p> <p data-bbox="667 488 1417 712">충청남도 공주시 반포면 마암리 금강 변에 있는 일제강점기 때 세운 공주판관 조병로의 불망비로 위치는 공주에서 왼쪽으로 금강을 끼고 대전 방향으로 국도 32호선을 따라 8km 정도 가다 보면 오른쪽으로 청백 어씨네 장어구이집이 보이는데, 70m 정도 덜 간 왼쪽 도로변에 세워져 있다.</p> <p data-bbox="667 712 1417 869">형태는 긴 장방형 비신 위에 맞배지붕 모양의 뚜껑들을 씌운 형태의 비석으로 전체 높이는 140~150 cm 정도이며, 뚜껑 돌의 높이를 빼 탑신의 높이는 115 cm 정도이다.</p> <p data-bbox="667 869 1417 981">비의 앞면에는 '판관조후병로영세불망'이라고 새겨져 있고 뒷면에는 '갑자삼월립'이라고 쓰여 있는데, 1997년 6월 5일 공주시 기념물 제 3호로 지정되었다.</p> <div data-bbox="746 985 1327 1317" data-label="Image"> </div> <p data-bbox="762 1317 1311 1352"><디지털 공주 문화 대전> 2019. 12. 13.</p> <p data-bbox="778 1352 1295 1388">[성주 배씨 집성촌과 성주 배씨 사당]</p> <p data-bbox="683 1388 1391 1500">※이 곳 마암 1리는 성주 배씨 집성촌으로 마암 1리 리더그룹의 주류를 성주 배씨가 이루고 있으며 마을회관 건립등에 기여하고 있다.</p> <div data-bbox="877 1518 1197 1688" data-label="Image"> </div> <p data-bbox="670 1688 1423 1769">매년 음력 10월에는 시제를 지내고 있다. (2019. 11. 27 마을 탐방 및 주민인터뷰로 작성하였다)</p>
	이벤트 (축제/행사) ※ 인터뷰 내용	<p data-bbox="750 1787 1327 1868">※2017년이후 매년 5월에 마을잔치를 한다 (150~200명 참여)</p> <p data-bbox="683 1868 1398 1944">※도덕골 초등대안학교인 꽃피는학교 학생들의 생일잔치를 마을회관에서 주민분들과 같이하고 있다.</p>

	구분	특성
역사문화자원	기타	<p>[마라귀의 이생] 충청남도 공주시 반포면 마암리 마라귀에 살았던 이생이 물에 떠내려가는 짐승을 구해 주고 보답을 받게 되었다는 이야기로 반포면 마암리 마라귀의 금강변에 있는 청벽에는 ‘人不救’라는 글귀가 새겨진 배경에 얹힌 이야기이다. 1994년에 조재훈이 반포면 마암리 마라귀에서 마을 사람들이 구연한 것을 채록하여 「계룡산 지」에 수록하였는데 은혜를 원수로 갚은 사람 때문에 죽을 운명에 처했으나 동물들의 보은으로 누명을 벗고 부자가 되었다는 것을 모티프로 하고 있다. <디지털 공주 문화 대전>에서 요약 2019. 12. 13.</p>  <p>[마암리 효자 또는 마티고개 전설] 효도마을 충청남도 공주시 반포면 마암리에서 전해 내려오는 마티고개에 얹힌 이야기로 마티고개는 공주시내에서 반포면 공암리로 가는 옛길에 있는 고개 이름이다. 1994년에 조재훈이 반포면 마암리에서 마을 사람들이 구연한 것을 채록하여 「계룡산지」에 수록한 것으로 「마암리 효자 또는 마티고개 전설」은 마암리에서 살았던 효자의 지극한 효심에 하늘이 감동하여 상으로 말을 내려 주었다는 지명유래담이자 효행담이다. 말이 있는 바위라는 마암리도 그렇거니와 마티고개 역시 원래 이름은 말티고개로 말이 있는 고개라는 뜻이다. <디지털 공주 문화 대전>에서 요약 2019. 12. 13.</p>
	활용방향	

나. 농업생산자원

농업자원 (농특산물)	자원명	재배 면적	재배 농가	수확 시기	유통망	생산 조직	비고
	벼		40농가	10월	정부수매	개인	
	대추		2농가	10월	상회에 물건납품	개인	
	배추, 콩, 옥수수				자급 자족	개인	
	활용방향						
농업시설자원	시설명	규모		운영형태		비고	
	트랙터	5 대		개인			
	경운기	6~7 대		개인			
	콤바인	1대		개인			
	이양기	4~5대		개인			
	활용방향						
농업경관자원	자원명	특성					
	벼	원대·반룡마을 계단식 논외 경관					
	대추	마암 보건지소옆 대추나무들의 경관					
	활용방향						

다. 자원(공동자산)자원

	구분	내용				
<p>공동기금 ※인터뷰내용</p>	<p style="font-size: 2em; color: red;">정보 비공개</p>					
<p>공동토지</p>						
<p>공동시설물</p>	<p>H/W</p>	<p>시설명</p>	<p>시설규모 (건립연도)</p>	<p>운영형태</p>	<p>주요활용 내용</p>	
		<p>마을회관</p>	<p>2015</p>	<p>마을이 운영</p>	<p>주민들 쉼터</p>	
		<p>정자</p>	<p>2007</p>	<p>마을이 운영</p>		
		<p>정자</p>	<p>2017</p>	<p>마을이 운영</p>		
		<p>운동기구</p>	<p>2014</p>	<p>마을이 운영</p>		
	<p>S/W ※인터 뷰내용</p>	<p>구분</p>	<p>주요내용</p>			
		<p>브랜드</p>				
		<p>인터넷</p>				
		<p>홍보물</p>				
		<p>기타</p>	<p>※현재 마을에 S/W자료는 없는 상황이다</p>			

라. 운영(인적, 조직)자원					
마을운영조직 (공동체)	조직명	대표	회원수	주요활동	
	노인회	배○희	50~60 명	노인들 식사준비	
	부녀회	김○임	14~15 명	마을회관에 김치 및 반찬 제공	
	청년회	청년회장에 대해 아는분이 없었음		상조회로 운영	
	마을회	배○희	170 명		
리더그룹	성명	직책	나이	주요활동	
	배○희	이장	69	마을운영업무	
	배○희	노인회장	81		
	김○임	부녀회장	60		
	이○철	노인회 총무	70	마을회관 음식물 제공	
외부지원연계 ※ 인터뷰내용	조직명	분야	지원형태	지원년도	지원실적
	마암 보건지소	건강	혈압측정기	2015년	
	공주시청	복지	마을회관 가전제품	2015년	
	활용방향				
귀농귀촌인	성명	나이	귀농귀촌년도	마을활동	
	배○건	60	2016		
	배○표	60	2016		
주민활동	주민교육 참여현황	프로그램	주최	참여자수	교육내용
		치매교육	보건지소	20 여명	
	문화복지 프로그램	프로그램	주최	참여자수	교육내용
		한지공예	보건지소	20 여명	
		댄스춤	보건지소	20 여명	
도농교류 ※ 인터뷰내용	도농교류	기관명	자매결연시기	연간교류횟수	주요내용
		※도농교류는 없는 상태이다			
	농촌관광 체험학습	행사명(시설)	방문객수	방문시기	주요내용
		※농촌관광체험학습도 없는 상태이다			

마. 마을특성			
마을발전계획 수립여부 (마을자체계획) ※인터뷰내용	수립시기	수립주체	주요내용
	※마을발전계획을 수립한 것은 없다.		
마을발전 저해요인 (문제점)	<ul style="list-style-type: none"> • 주민은 많은데 (349명), 마을 행사를 할 때 나서서 활동하는 사람이 부족하다. • (마암 원대 반룡)주민과 (청벽 도덕골)주민간 교류가 잘 안된다. • 원주민과 새로 들어온 입주민 간에도 교류가 잘 안된다. 		
마을발전방향 (숙원사업)	<p>마암 1리는 전반적으로 마을 사업에 소극적인데 이장님을 중심으로 몇몇 주민들이 (마암·반룡)에서 청벽가는 농로길을 꽃길로 조성하려는 계획을 가지고 있고 ktx 개통후 마암천에 이전보다 더 많이 늘어난 물을 이용해서 원대쪽에 마을수영장을 짓고 싶은 바람을 갖고 있다.</p>		

마을자원사진



마암천 I



마암천 II

자연생태
자원



청벽산



윗 청벽

마을 경관
자원



아랫 청벽







충남과학고 뒤 서덕산



반룡 주변 전원주택단지



윗반룡 대나무 숲

역사 자원		
	관관 조병로 불망비 (아랫청벽)	마을어귀 남쪽 말바위
		
	성주 배씨 사당 (윗반룡)	
문화 자원		
	공주 백제시단기념비 (아랫청벽)	이장님이 직접만든 도자기
		
	장수를 기원하기 위해 주민들이 최근에 만든 탑 (마암)	

농업생산
자원



반룡 계단식 논



원대 계단식 논



마을회관근처 배추 밭



마암 대추밭



청벽인근에서 본 마암1리 농업
풍경



마암 하우스 밭작물



마암 상추농사



마암 농업용수로 쓰이는 마암천
지류

농업생산
자원



마암 버섯공장



마암 농기계



반룡 소축사



반룡 트랙터

사회적
자원



마암1리 마을회관



마암보건 진료소



청벽대교



충남과학 고등학교



마을주민과 함께하는
꽃피는 학교 (초등과정) I



마을주민과 함께하는
꽃피는 학교 (초등과정) II



마을회관 앞 정자 (2007)



보건지소 뒷편 정자 (2017)

사회적
자원



보건지소 뒤 운동기구



마을회관 혈압측정기



효도마을



청벽 장어타운