



계룡면 봉명리 마을자원조사표



계룡면 봉명리 마을자원조사표

1. 기본현황

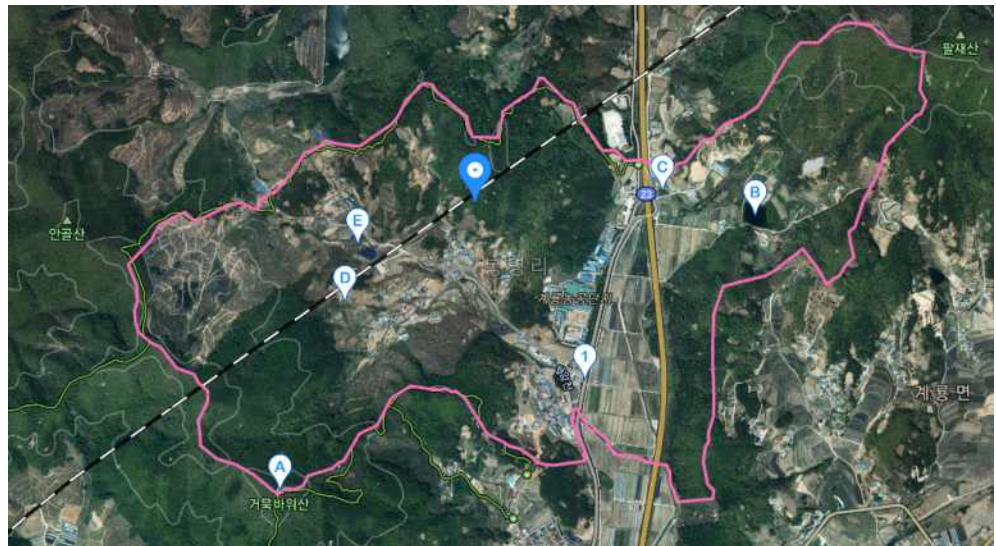
지 역	공주시 계룡면	마 을 명	봉명리
조 사 자	강○숙	조사일시	1차 : 2019. 11. 12(화) 2차 : 2019. 11. 21(목)
마을주소	충청남도 공주시 계룡면 봉명리		
마을대표자(이장)	오○환	연 락 처	010-****-****
마을연혁 (유래 및 역사)	<p>- [지명] 건넌들[들] [위치] 송편골 아래. [유래] 물이 가물어 이 들을 건너뛰고 경작한다 하여 건넌들이라 한다.</p> <p>- [지명] 내동[마을] [위치] 중봉 건너 편. [유래] 안쪽에 있어서 내동이라 한다.</p> <p>- [지명] 늘티[고개] [위치] 참새빛장골 오른편. [유래] 속이 비었다고 해서 늘티 또는 널티라 한다.</p> <p>- [지명] 말무덤[무덤] [위치] 내동 뒤. [유래] 말이 죽으면 돌로 그 위를 덮었는데 3개 중 하나가 없어지고 현재는 둘만 전한다.</p> <p>- [지명] 봉명골[마을] [위치] 新鳳 위쪽. 봉명산 아래. [유래] 봉황이 울부짖는 신선지란 뜻에서 봉명골이라 부른다.</p> <p>- [지명] 부촌(富村)[마을] [위치] 신봉 남쪽. [유래] 사람들이 앞으로 부자가 되리라는 뜻으로 부촌이라 부른다 한다.</p> <p>- [지명] 송풍골[마을] [위치] 저수지 부근.</p> <p>- [지명] 신봉(新鳳)[마을] [위치] 봉명골 아래. [유래] 새로 생긴 마을로서 봉황새가 새롭게 등장하였다는 뜻에서 신봉이라 부른다.</p> <p>- [지명] 웃말, 상리[마을] [위치] 상지골 아래. [유래] 위쪽에 마을이 자리하였다 하여 그렇게 부르며, 봉명골 중앙에 자리한 마을은 中鳳이라 부른다.</p> <p>출처 : 공주시청(http://www.gongju.go.kr/), 검색일자 : 2019. 12. 17.</p>		

2. 마을현황						
인구수(가구)	140명 / 92세대		인구비율(명)		남 65명/ 여 75명	
인구분포	14세 이하	10명	15세~64세		50명	
	65세 이상	80명	최근 5년간 전입 인구수		60명	
	외국인 거주자 수	0명	다문화 가정수		1호	
농 가	46세대		농지면적		ha	
			산림면적		ha	
직업별 인구분포 (가구)	농축산업	사무직	상업서비스	노무	가사	기타
	46	-	-	-	-	46
가구별 소득현황	1,000만원 이하	1,000~3,000만원	3,000~5,000만원	5,000만원 이상		
	※ 마을 인터뷰 거부					
마을사업추진현황	최근 5년간 공공지원사업(지역개발사업)					
	사업명	사업비 (백만원)	사업기간	주요 사업내용		
	농로포장	14	30일	농로포장		
	삼층사 진입로 개설	10	30일	진입로 개설공사		
	농배수로 공사	12	30일	농배수로 공사		
	삼층사 주변공사	17	30일	삼층사 주변공사		
	배수로 설치공사	19	30일	배수로 설치공사		
	하수관로 설치공사	19	30일	하수관로 설치공사		
	최근 5년간 마을자체사업 (주민부담사업)					
	사업명	사업비 (백만원)	사업기간	주요 사업내용		
해당없음						

3. 마을자원현황

가. 자연환경자원

지리적특성
(접근성)



▲ 공주시 행정지도 및 카카오맵 지도

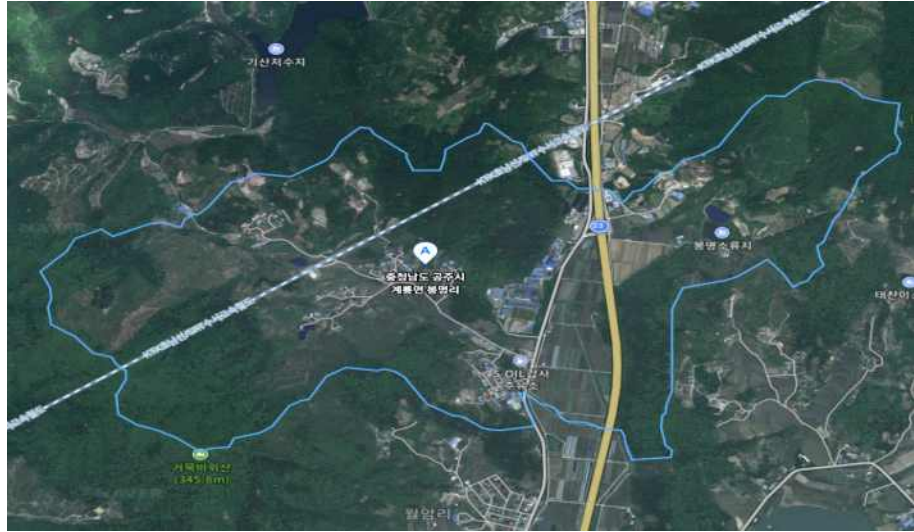
(<http://www.gongju.go.kr/>, <https://map.kakao.com/>), 검색일자 : 2019. 11. 01.

- 봉명리는 계룡면을 종단하여 흐르는 계룡천의 서편에 있는 마을로 공주 논산간 국도인 23번 도로가 모두 앞을 지나 외부에서 접근하기에 유리함.

- 봉명리의 서부와 동부에는 각각 해발 고도 300m와 100~300m의 산지가 형성되어 있고, 남부에는 거북바위산(344.3m)이 높이 솟아 있다. 남부로는 월암천이 남북 방향으로 흘러 해발 고도 80~100m의 층적 평야가 있고, 북서부로는 오곡천이 동서 방향으로 흘러 해발 고도 140m의 층적 평야가 널려 있다. 동부 지역으로는 봉명소류지가 있다.

출처 : 디지털공주문화대전(<http://gongju.grandculture.net/>), 검색일자 : 2019. 11. 01.

지형적특성



▲ 네이버지도 (<https://map.naver.com/>), 검색일자 : 2019. 11. 01.

계룡면의 중서부에 위치하고 있다. 월암천 연변의 평야는 벼농사 지대이며, 산기슭은 밭농사 지대이다. 하천 연변의 평야 지대에 상리·중봉·부촌·내동·신봉 등의 촌락이 들어서 있다. 국도 23호선과 시도 22번이 남북 방향으로 뻗어 남쪽으로는 월암리에, 북쪽으로는 기산리에 각각 연결된다.

참조 : 디지털공주문화대전(<http://gongju.grandculture.net/>),
 검색일자 : 2019. 11. 01.

자연생태자원

자원명

특성

산/하천/자연
 관찰로



▲ 봉명산



- 봉명이란 지명은 바로 봉명산에서 따온 것인데, 산의 지형이 봉황과 같다는 전설이 전해진다.
- 봉황이 이곳에 있으니 봉황의 먹이인 오동나무 열매와 대나무 열매가 각각 북쪽의 이인면 오곡리, 남쪽의 계룡면 죽곡리가 자리잡고 있다는 것이다.
- 봉명산이 '부영이 산'에서 시작되었다는 이야기도 있으며, 옛 지명에 '봉'이란 글자는 보이고 있어 어느 것이 맞다곤 할 수 없다.

출처 : 지역정보포털 (<http://www.oneclick.or.kr>),
 검색일자 : 2019. 11. 01.

	자원명	특성
자연생태자원	산/하천/자연 관찰로	 <p style="text-align: right;">▲ 봉산</p> <p>월암리와 경계임. 부영이 눈이 봉명을 내려다보고 있어 부영산이라고도 했음. 부영산이 봉황산, 다시 봉산으로 지명이 달라짐. 참조 : 계룡면지</p>  <p style="text-align: right;">▲ 거북바위산</p> <p>월암리와 봉명리 사이의 높은 산. 봉명리 마을 주민들은 이 산을 베틀바위라고 부르며, 봉명산에서 보면 깃대봉이라고도 한다. 행정구역 상 계룡면 월암리에 속한다. ※ (2019. 11월 21일 인터뷰 및 현장확인)</p>

	자원명	특성
자연생태자원	산/하천/자연 관찰로	 <p style="text-align: right;">▲ 남산</p> <p>예전에 '서산소'로 불리우는 신봉마을 뒷편에 위치한 산.</p> <p>※ 참조 : 계룡면지</p>
		 <p>▲ 선들(선트리미) 산이름.</p> <p>돌을 짚어지고 오는데 방고개에서 반을 떨구고, 선트리미를 넘어오다 털렸다고 하여 붙은 지명.</p> <p>참조 : 계룡면지</p>  <p style="text-align: right;">▲ 월암천</p>

	자원명	특성
자연생태자원	산/하천/자연 관찰로	<p>- 계룡면 봉명리에서 발원하여 경천리에 노성천으로 흘러드는 하천, 본류는 금강이다. 제1지류는 논산1천이고, 제2지류는 노성천(지방 2급 하천)이다. 하천 지정 근거는 충청남도 88호(1991년 5월 9일) 지방 2급 하천이다.</p> <p>- 월암천은 계룡면의 기산리·봉명리 경계지대에서 남쪽으로 흘러들어 월암리, 유평리, 하대리, 금대리, 화현리, 경천리 등지를 거쳐 논산시 노성천에 합류한다. 월암천은 해발 고도 40~60m에서 흐른다. 하천 연장은 3.7 km, 유로 연장은 3.7km, 유역 면적은 1.4km²이다. 출처 : 한국학중앙연구원, 향토문화전자대전(http://www.grandculture.net/ko/), 검색일자 : 2019. 11. 01.</p>  <p style="text-align: right;">▲ 혈흔천(혈저천)</p> <p>- 혈저천은 계룡면 기산리에서 발원하여 남북 방향으로 흐르면서 계룡면 화은리, 신기동을 거쳐 소학동에서 금강에 합류한다. 계룡면에는 기산리와 봉명리의 경계인 무넘이고개를 분수계로 하여 북쪽으로 혈저천, 남쪽으로 월암천이 흐른다.</p> <p>- 혈저천 연변에는 비교적 넓은 충적 평야가 형성되어 있는데, 인공 제방이 대규모로 축조되어 있고 경지 정리가 잘되어 있다.</p> <p>- 혈저천의 충적 평야 연변에는 기산리의 원동·평재말·달나올·우와리·소정이·봉곡·화은리의 당마루·향포·중말·여사울, 신기동의 새터·효포·요골, 소학동의 막골·참새골·시학서·오야골·납다리 등의 마을이 있다. 현재 봉명리에 위치한 혈저천은 복개공사를 해서 하천은 보이지 않으나 도로로 사용되고 있다. 출처 : 지역정보포털 (http://www.oneclick.or.kr), 검색일자 : 2019. 11. 01.</p>

	자원명	특성
자연생태자원	산/하천/자연 관찰로	 <p style="text-align: right;">▲ 봉명저수지</p> <p>계룡면 봉명리 봉곡저수지이며, 농업용수를 공급하는 저수지로 사용되고 있다. ※ 2019년 11월 21일 인터뷰 및 현장확인</p>
		 <p style="text-align: right;">▲ 기산저수지</p> <p>1970년대에 새마을 운동의 일환으로 계룡면 기산리 중대 앞에 기산저수지가 건설되면서 농업용수가 널티고개를 넘어 계룡면소재지까지 보급되고 있다. 따라서 농사를 지을 때 물 걱정은 없다. 기산저수지는 계룡산 골짜기의 맑은 물이 모여 이루어진 저수지이기 때문에 공해가 전혀 없는 천혜의 농업용수 조건을 갖추고 있다. 출처 : 한국학중앙연구원 - 향토문화전자대전 (http://www.grandculture.net/), 검색일자 : 2019. 11. 01.</p>

	자원명	특성
자연생태자원	산/하천/자연 관찰로	 <p style="text-align: right;">▲ 상리저수지</p> <p>상봉 윗산에 있는 저수지 마을의 농업용수로 사용되고 있다. ※ 2019년 11월 21일 인터뷰 및 현장확인</p>
		 <p style="text-align: right;">▲ 늘(널)티고개 / 무너미고개</p> <ul style="list-style-type: none"> - 널처럼 속이 비었다고 함. '물넘이(무넘이)고개'라고도 함. 이 고개로 물이 넘으면 신도안이 수도가 된다는 전설이 있음. - 기산리와 경계가 되는 곳인데, 이 고개로 물이 넘어가면 천지개벽할 일이 있다는 전설이 오래전부터 전해 내려오고 있다. 그런데 봉명리에서는 무너미고개에 물이 넘으면 깃대봉 아래가 가라앉아 하천이 될 것이란 전설도 있다. - 계룡면 봉명리에서는 손씨가 마을 입구에서 대장간을 했었다. 봉명리도 동학농민전쟁 당시 누구나 할 것 없이 나섰는데, 대장장이 손씨가 관군에게 붙잡혀서 늘티의 논에서 생화장을 당하여 사망하였다고 한다. <p>참조 : 계룡면지</p>

자연생태자원	자원명	특성
	산/하천/자연 관찰로	 <p style="text-align: right;">▲ 방고개골</p> <p>봉명저수지로 넘어가는 고개. 여기까지가 봉명임. ※ 2019년 11월 21일 인터뷰 및 현장확인</p>
	생물 (식물/동물)	-
자연생태자원	자연보존 활동	 <p style="text-align: right;">▲</p> <p>마을보호수 - 상봉마을 입구에 수령 337년된 느티나무 2그루가 위치해 있으며 마을 주민들의 쉼터가 되기도 한다. - 매년 마을 대청소 년 2~3회 진행 ※ 이장님, 마을주민 인터뷰 내용 발췌</p>
	구분	특성
역사문화자원	유·무형 문화재	 <p style="text-align: right;">▲ 봉명리 장승제</p>

	구분	특성
역사문화자원	유·무형 문화재	<p>봉명리에서 음력 정월 14일에 지내는 마을 제사 봉명리의 '상봉마을' 입구에 장승2기가 세워져 있고, 장승제는 제의를 치르기 3일전에 본격적인 준비에 들어간다. 제의의 신성함과 부정을 방지하기 위해 금줄을 거는데, '오여새끼'라는 원새끼를 꼬아 약 70~80m쯤 되는 줄을 만들어 나무에 걸고 장승 앞에 모여 마을의 안녕과 개인의 복덕을 축원한다.</p> <p>현재는 마을에서 장승제를 지내지 않는다고 한다. 참조 : 디지털공주문화대전(http://gongju.grandculture.net/), 검색일자 : 2019. 11. 01.</p>  <p style="text-align: right;">▲삼층사 제향</p> <p>계룡면 봉명리의 삼층사는 병자호란 시 금천 전장에서 전사한 강릉 유씨 성을 가진 대남, 일남, 기남 세분을 향사하는 사우이다.</p> <p>삼층사우에서는 나라를 지키기 위해 한강변 금천 전장에서 전사한지 약 360여년이 된 삼형제의 영령을 위로하기 위해 매년 제향을 올리고 있다. 출처 : 특급뉴스(http://www.expressnews.co.kr), 검색일자 : 2019. 11. 01.</p>   <p style="text-align: right;">▲강릉유씨 재실과 유현남 유허비</p> <p>- 충북 진천에서 이거해 왔으며, 유현남의 묘는 내동 뒷산 사두혈의 명당에 있는데, 사두혈 명당은</p>

	구분	특성
역사문화자원	유·무형 문화재	<p>송풍마을 뒷산 해발 386m의 갈미봉을 조산으로 하여 길게 내려온 산줄기의 혈이다. 강릉유씨 재실과 유현남 유허비는 성풍골 안쪽에 위치한다.</p> <p>출처 : 지역정보포털 (http://www.oneclick.or.kr), 검색일자 : 2019. 11. 01.</p> <p>- 계룡면에 강릉유씨가 입향(1545년, 명종원년)하게 된 것은 봉명리의 입향조는 유현남(1515~1572)이 이거하면서부터였다. 유현남은 유세영과 충주류씨 사이의 4남중 3남으로 태어나 무과급제 후 선전관 군자감주부를 지냈고, 통정대부를 증직받았다. 1545년 인종이 1년간 재위한 후 명종이 왕위에 오르자 벼슬자리를 버리고 현재의 충북 진천에서 봉명리로 이거하여 은거하였다고 한다. 배위는 무안박씨 박장경의 딸이다.</p> <p>무안박씨는 가까운 노성 상월 학당리에 세거하는 성씨로, 아마도 처가와와의 인연을 통해 봉명에 입향했을 것으로 추측된다. 유현남의 장손인 유자호의 세 아들은 병자호란때에 공주에서 의병을 일으켜 전장에 나아갔다가 전사하여 충신의 집안으로 이름 높았다. 구왕리와 봉명리는 방고개를 사이에 두고 있는 마을로 그 고개가 높아 도로가 연결되어 있지는 않지만, 옛길을 따라 고개를 넘어 왕래하던 곳이다. 강릉유씨는 구왕리와 봉명리에 세거하던 성씨로, 방고개저수지 인근에 재실과 선산이 있다</p> <p>출처 : 계룡면지</p>  <p>▲ 공산이씨 이의결의 배위 강릉유씨 묘</p>

	구분	특성
역사문화자원	유·무형 문화재	<p>- 강릉유씨는 조선후기에 전주이씨, 연안이씨, 진주류씨, 만경노씨, 단우우씨, 예안김씨 등과 함께 공주에서 손꼽히는 유력 가문이었다. 강릉유씨 유현남의 고손녀가 공산이씨 이의결과 혼인하면서, 공산이씨도 봉명으로 입향하는 계기를 마련하였다.</p> <p>- 이의결은 현 거주자인 이상근의 10대조로, 묘가 작은골 북쪽 산등성에 있고, 재실인 봉의사가 있다. 현재는 삼층사우 뒤편으로 이전.</p> <p>(2019. 11월 21일 인터뷰 및 현장확인) 출처 : 지역정보포털 (http://www.oneclick.or.kr),</p>  <p>검색일자 : 2019. 11. 04.</p> <p>- 주민들의 전언에 따르면 현재 공장 터는 '가장골'로 불리웠고, 예 고분으로 추정되는 '고린장터'가 수없이 많았다고 한다. 밖으로 드러난 고린장은 사면이 석판으로 만들어져 있어 그 돌을 뜯어다가 다른 용도로 사용하기도 했다. 봉명골 골짜기의 중앙 쪽에 해당하는 내동 큰골과 작은골 사이에 말무덤이 있다. 무덤의 구조가 사면에 넓은 석판이 둘러 세워져 있었고, 이곳에서 청동손가락이 출토 되었다는 것으로 보아 백제시대 고분일 가능성이 있다.</p> <p>- 25년전쯤 말무덤 위에 있던 민묘와 관련해 공사를 한 적이 있는데 말무덤 안에서 팽과리처럼 생긴 청동제품과 손가락, 그리고 말안장 등이 발견 되었다고 한다. 그런데 이 마을의 세거성씨였던 강릉유씨 집안 장수의 말을 묻었다는 전설이 있었고, 집안 사람인 유재민씨가 전설과 말무덤을 연관시켜 유물을 가져다 송풍골 재실로 옮겼다고 한다. 그리고 당시 그 돌판 중 하나를 뜯어와 마을 입구의 4H로 만들어 세웠고, 뚜껑들은 송풍골 재실로 가져갔다.</p>

	구분	특성
역사문화자원	유·무형 문화재	<p>현재 4H비는 없어졌고, 층마층은 삼층사우 뒤편으로 이전. (2019. 11월 21일 인터뷰 및 현장확인) 출처: 지역정보포털 (http://www.oneclick.or.kr), 검색일자 : 2019. 11. 04.</p> <p>- 말무덤 : 병자호란때 강릉유씨 집안의 형제가 전사하자 말이 주인의 머리를 물고 와서 죽자, 이곳에 말을 묻고 말무덤이라 하였다는 전설이 전해짐. 참조 : 계룡면지</p>  <p style="text-align: center;">▲ 해찬들 옆 광대밭 & 혈흔천 옆 광대밭</p> <p>- 마을 사람들은 마을 앞의 들을 광대밭이라 부른다. 기와와 주춧돌이 가장 많이 발견 되는 곳은 서산소, 지금은 취락구조사업으로 옛 모습은 완전히 잃었으며, 서산소 앞들이 바로 광대밭이다.</p> <p>- 이곳이 농경지로 개발되기 전에는 하천변의 너른 평지였는데 광대들이 와서 놀았고 이 일대 여러 마을의 사람들이 몰려와 구경을 했다는 것이다.</p> <p>- 결국 그 광대들을 불러올 수 있는 경제력 있는 집안이 불렀거나, 사람이 많은 장소이기에 왔을 것이 아닐까 하여 과거 번성했던 모습을 추측해 볼 수 있겠다.</p> <p>출처: 지역정보포털 (http://www.oneclick.or.kr), 검색일자 : 2019. 11. 04.</p> <p>- 마을 입구 우측에 있는 경지. 참조 : 계룡면지 ※ 광대밭에 대한 의견들이 마을 주민들에 따라 각각 의견이 다르다. (현재 해찬들 공장 옆 논과 혈흔천 왼쪽에 위치한 농지들을 광대밭이라고 한다.)</p>

	구분	특성
역사문화자원	유·무형 문화재	 <p style="text-align: right;">▲ 범안골(오실고개)</p> <p>계룡면 기산리로 넘는 고개. 예전 큰길 역할을 했음. 호랑이가 출몰하는 곳이었다 함. 나무를 해서 공주장에 팔러가는 길이라 '나무장사길' 이라고도 했음. 6.25전쟁때 미군이 이 길로 말을 타고 내려옴. 행정구역상 계룡면 기산리에 속한다.</p> <p>참조 : 계룡면지</p>
		 <p style="text-align: right;">▲ 서산소</p> <ul style="list-style-type: none"> - 봉명리 입구의 신봉마을은 예전에 '서산소'로 불리웠는데, 서씨 묘가 있었다고 한다. 물론 후손도 없고 전설도 없다. - 동네 번성을 위해 취락구조사업을 벌인 마을. 주춧돌이 나왔음. 취락구조사업으로 1970년에 주택 20여채가 건축되었다고 한다. <p>현재 주춧돌은 없다고 함. (2019. 11월 21일 인터뷰 및 현장확인)</p>

역사문화자원	<p>이벤트 (축제/행사)</p>	<p>- 중북 북달음 행사 : 매년 진행 - 마을총회 : 년 1회 (매년 음력 10월 30일)</p>
	<p>기타</p>	<div data-bbox="657 331 1406 672" data-label="Image"> </div> <p style="text-align: right;">▲ 공주이씨 재실</p> <p>내동에 위치한 공주이씨 재실</p> <div data-bbox="657 779 1406 1120" data-label="Image"> </div> <p style="text-align: right;">▲ 강릉유씨 재실</p> <p>상봉마을에 위치한 강릉유씨 재실. 명절에만 재실에 와서 제를 지내기에 풀과 잡초들이 무성하게 자라 재실 관리가 잘 안 되고 있다. ※ 2019년 11월 12일 인터뷰 내용 및 현장확인</p>
	<p>활용방향</p>	<p style="text-align: center;">-</p>

나. 농업생산자원							
농업자원 (농특산물)	자원명	재배 면적	재배 농가	수확 시기	유통망	생산 조직	비고
	쌀	-	20	9~10월	농협 (2~3농가), 개인	개인	
	아스파 라거스	-	1	3~10월	가락동 농수산 물시장	개인	비닐 하우스
	버들벼 (쌀)	-	32	9~10월	-	개인	
	활용방향	- 밤나무, 고추, 마늘, 양파 등 작물 재배 : 자급자 족					
농업시설자원	시설명	규모		운영형태		비고	
	월암천	-		충청남도		지방하천	
	혈흔천	-		충청남도		지방하천	
	봉명저수지	-		한국농어촌공사		농업용수	
	기산저수지	303ha		한국농어촌공사		농업용수	
	트랙터	-		개인			
	콤바인	-		개인			
	비닐하우스	-		개인			
농업경관자원	자원명	특성					
	가장골	신봉마을과 중봉마을에서 가장골이 한눈에 볼 수 있으며, 9월~10월이 되면 가장골의 벼가 무르익어 황금빛으로 물든 들녘을 볼 수 있음.					
	건넌들	봉명저수지에서 내려다보면 건넌들이 한눈에 내려 다 볼 수 있으며, 9월~10월이 되면 건넌들의 벼가 무르익어 황금빛으로 물든 들녘을 볼 수 있음.					
	활용방향						

다. 재원(공동자산)자원

	구분	내용				
공동기금						
공동토지	<p style="font-size: 2em; color: red;">정보 비공개</p>					
공동시설물	H/W	시설명	시설규모 (건립연도)	운영형태	주요활용 내용	
		봉명리 새마을회관	195㎡ 1985년	가옥	교육, 쉼터	
		마을공동창고	181㎡ -	봉명리 마을회		
		운동기구	- 2016년	마을공동	주민건강증진	
	S/W	구분	주요내용			
		브랜드	-			
		인터넷	-			
		홍보물	-			
		기타	공주 향토종자 ‘버들벼’ 2019년 국제슬로푸드협회 ‘맛의 방주’ 등재 출처 : 특급뉴스(http://www.expressnews.co.kr/), 검색일자 : 2019. 12. 17. ※ 2019년 11월 21일 버들벼 작목반 대표 인터뷰 내용 발췌			

라. 운영(인적, 조직)자원

마을운영조직 (공동체)	조직명	대표	회원수	주요활동	
	마을회	오○환	68	마을행사 진행	
	부녀회	김○자	40	마을행사 보조	
	노인회	유○중	72	마을고문	
	봉명리 동계	오○환	170	마을총회	
	청년회	유○중	12명	마을활동	
	버들벼 작목반	황○웅	32명	버들벼 연구 및 출하	
리더그룹	성명	직책	나이	주요활동	
	오○환	이장	63	마을책임자	
	김○자	부녀회장	64	행사도움	
	유○중	노인회장	78	마을고문	
	오○환	동계 총회장	63	총회책임	
	유○중	청년회장	51	마을활동	
	황○웅	버들벼 작목반 대표	58	버들벼 홍보 및 연구	
외부지원연계	조직명	분야	지원형태	지원년도	지원실적
	공주시보건소	의료	치매예방교육	매년	년1회
	공주시보건소	의료	건강교실	2019년	년1회
	공주시독교 종합사회복지관	복지	이불세탁	매년	년2~3회
	활용방향				
귀농귀촌인	성명	나이	귀농귀촌년도	마을활동	
	유○중	63	2016년	마을활동 참여	
	유○복	63	2016년	마을활동 참여	
	활용방향	2가구 4명			
주민활동	주민교육 참여현황	프로그램	주최	참여자수	교육내용
		해당없음			
	문화복지 프로그램	프로그램	주최	참여자수	교육내용
		해당없음			
도농교류	도농교류	기관명	자매결연시기	연간교류횟수	주요내용
		해당없음			
	농촌관광 체험학습	행사명(시설)	방문객수	방문시기	주요내용
		해당없음			

마. 마을특성			
	수립시기	수립주체	주요내용
마을발전계획 수립여부 (마을자체계획)		-	
마을발전 저해요인 (문제점)	<ul style="list-style-type: none"> - 도로 포장 : 토지주들이 허락을 해주지 않아 마을 곳곳에 도로가 포장되지 않은 부분이 많음. - 마을주민 단합 결여 : 자연부락이 떨어져 있어 마을 행사 등을 준비할 때 마을 주민들의 단합이 잘 안됨. <p>※ 이장님, 마을주민 인터뷰 내용 발췌</p>		
마을발전방향 (숙원사업)	<p>마을 발전을 위해 하고 싶은 것이 없다고 함.</p> <p>※ - 이장님, 마을주민 인터뷰 내용 발췌</p> <ul style="list-style-type: none"> - 이장님과 연락하여 의사 재 확인함. <p>(2019년 12월 13일 10:55 / 유선연락)</p>		

마을자원사진



마을보호수

자연생태
자원



봉명산



모촌에서 바라본 봉산



거북바위산(행정구역 : 월암리)



남산(마을회관 뒤편 산)



상지골(향지골)



선들(선트리미)



혈흔천(혈저천)



봉명저수지









자연생태
자원










기산저수지



월암천

<p>자연생태 자원</p>		
	<p>상리저수지</p>	<p>가장굴뚝(마을회관 뒤)</p>
		
	<p>해찬들 옆 논에 있는 벼</p>	<p>목화</p>
		
	<p>늘(널)티고개 / 무너미고개</p>	<p>배랭이고개(행정구역 : 기산리)</p>
		
	<p>방고개골 (봉명저수지로 가는 고개)</p>	<p>감나무</p>

<p>자연생태 자원</p>		
	<p>가장골</p>	<p>건넌들</p>
<p>주거지경 관자원</p>		
	<p>빈집 및 흉가</p>	
		
	<p>빈집 및 흉가</p>	
		
	<p>돌담</p>	

역사문화
자원



공산이씨 이의결의 배위
강릉유씨 묘



유현남 유허비



강릉유씨 재실



















강릉유씨 재실 (상봉마을)



공주이씨 재실(내동)



<p>역사문화 자원</p>		
	<p>충마비(총)</p>	<p>말무덤이 있던 산</p>
		
	<p>서산소(신봉마을)</p>	
		
	<p>봉명리장승(상봉마을 입구)</p>	<p>범안골(오실고개) 행정구역 : 기산리</p>
		
	<p>해찬들 옆 광대밭</p>	<p>월암천 옆 광대밭</p>

농업생산 자원		
	마을공동창고	트랙터
		
	벼 건조기	비닐하우스
사회적 자원		
	마을회관	CJ공주공장
		
	공주종합폐차장	계룡농공단지



태양광



다사랑요양원



주유소



식당

사회적
자원



호남고속철도 터널











하나가설산업



버들방앗간



라이프환경

<p>사회적 자원</p>		
	<p>마을공동논</p>	<p>마을공동밭 I</p>
		
	<p>마을공동밭 II</p>	<p>마을공동밭에 심겨진 향나무</p>
		
	<p>모텔</p>	<p>밤나무</p>
		
	<p>축사</p>	<p>사료작물 짚</p>



성일테크



마을안내표지석



버스정류장

사회적
자원



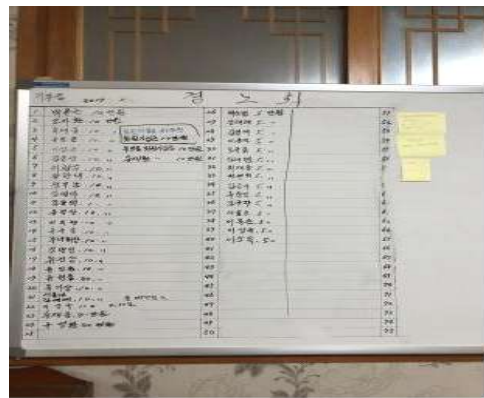
붕교



국제계량소



은성가설산업



노인회 기부금 명단



마을공동창고



운동기구(마을회관 옆)

사회적
자원



마을회관 내 찜질방



컴퓨터 & 프린트(마을회관)